

Del lunes 1 de junio al domingo 7 de junio de 2026

RESUMEN

Temperaturas: Durante los primeros días de la semana se producirá un moderado descenso de las temperaturas, recuperando valores más habituales de esta época del año. Las máximas se mantendrán entre los 28 y 30°C en la meseta entre el lunes y el miércoles y en torno a los 25°C el jueves y el viernes, superando localmente esta cifra solo en el sur de Ávila y Salamanca. Durante el fin de semana es probable que se produzca de nuevo un progresivo y generalizado ascenso de las temperaturas.

Los valores mínimos experimentarán también un descenso paulatino desde el lunes al viernes, con valores en entre 5 y 10°C en toda la región el jueves y el viernes, sin descartar valores más bajos en zonas de montaña donde son posibles heladas débiles. De cara al sábado y domingo podrán ascender de nuevo, recuperando valores similares a los de este lunes. (Ver mapas de temperaturas adjuntos).

Precipitaciones: A lo largo de la semana se esperan lluvias débiles y lloviznas en la Cordillera Cantábrica, especialmente en su vertiente norte, asociadas a nubosidad baja y nieblas, en el resto predominarán cielos poco nubosos sin precipitaciones, con nubes de evolución. No se descarta que puedan desarrollarse algún chubasco o tormenta ocasional en la mitad este del territorio, especialmente durante la segunda mitad de la semana y en zonas próximas al Sistema Ibérico. (Ver mapas de precipitación adjuntos).

Probabilidad de tormentas: Poco probables durante toda la semana. No se descartan el lunes en el norte de Palencia y el este de León de forma aislada. También serán posibles de forma aislada durante los últimos días de la semana, especialmente en la mitad este y en zonas de montaña. (Ver mapas de probabilidad de tormenta adjuntos).

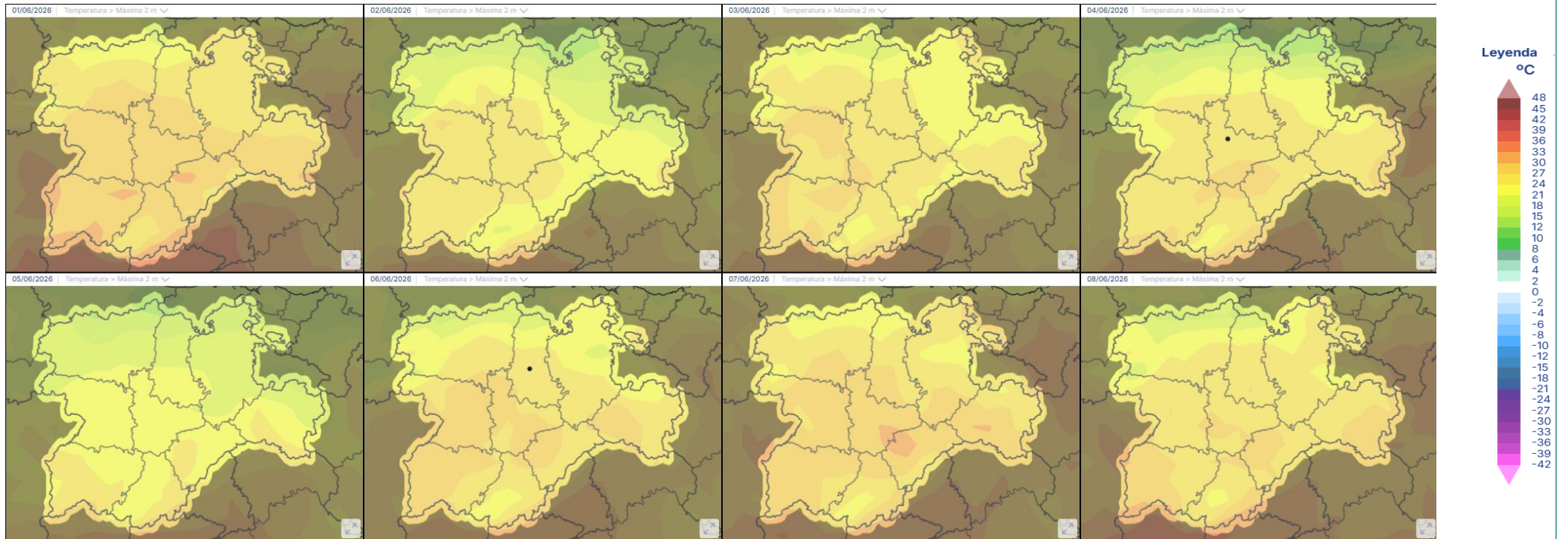
Rachas máximas de viento: Flojos variables con régimen de brisas, predominando el oeste o noroeste en horas diurnas y el noreste en las nocturnas, con intervalos de intensidad moderada por las tardes. (Ver mapas de viento adjuntos).

Se recomienda adoptar medidas de autoprotección.

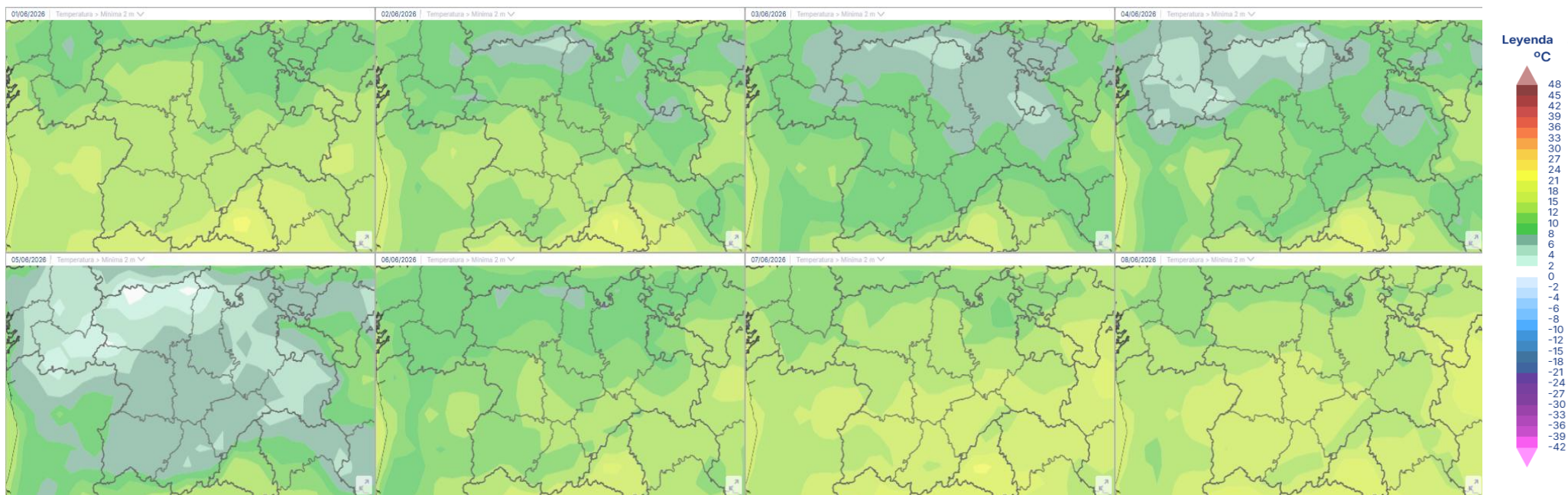
Fuente: Junta de Castilla y León

Para conocer la evolución del episodio de meteorología adversa consultar www.aemet.es

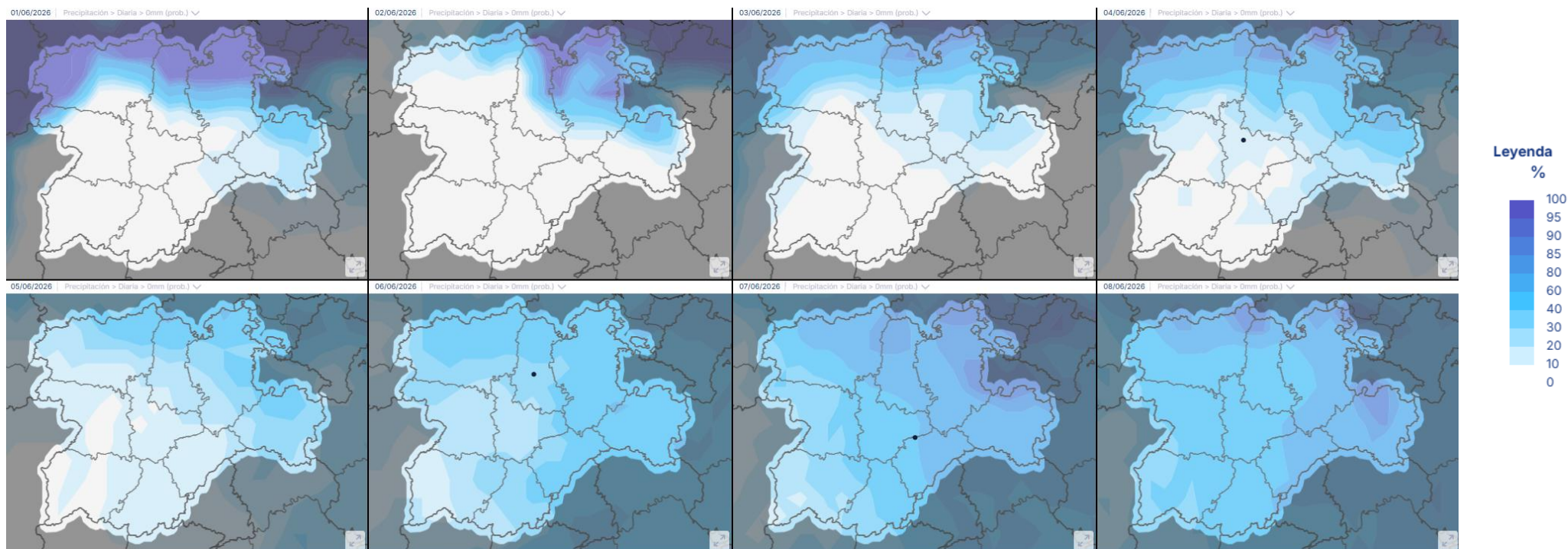
TEMPERATURAS MÁXIMAS



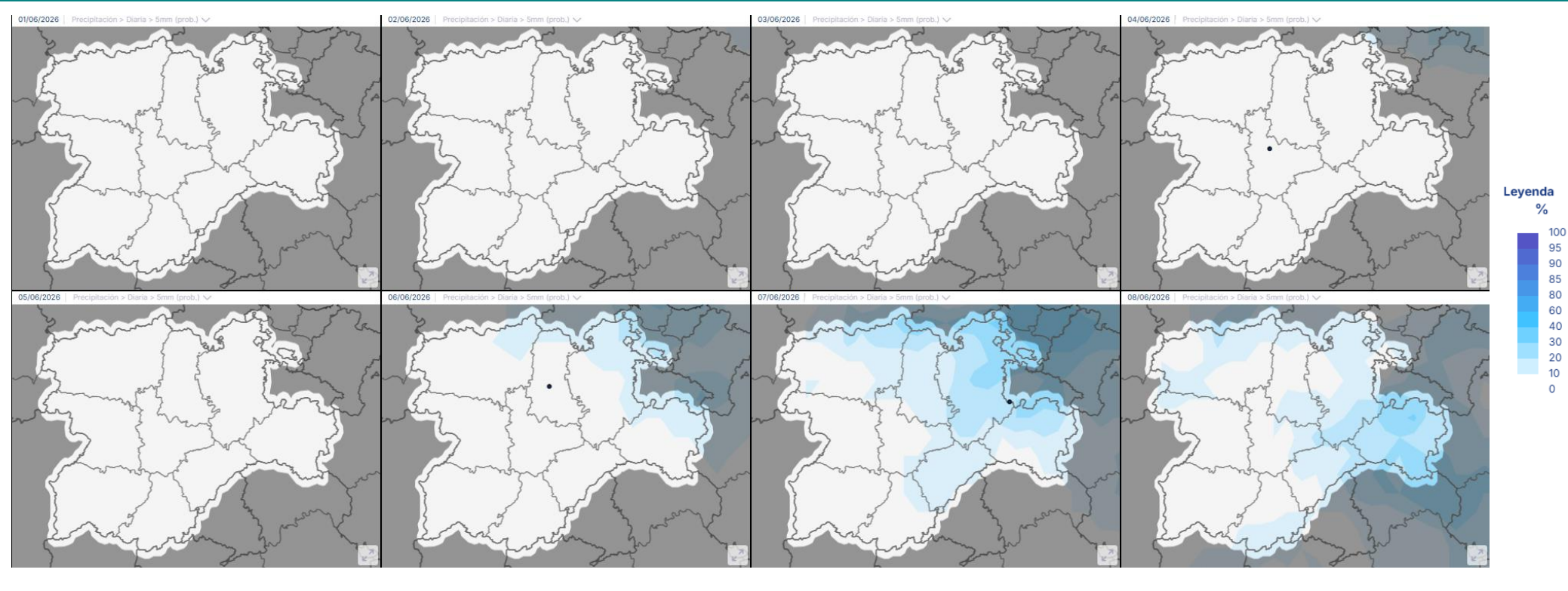
TEMPERATURAS MÍNIMAS



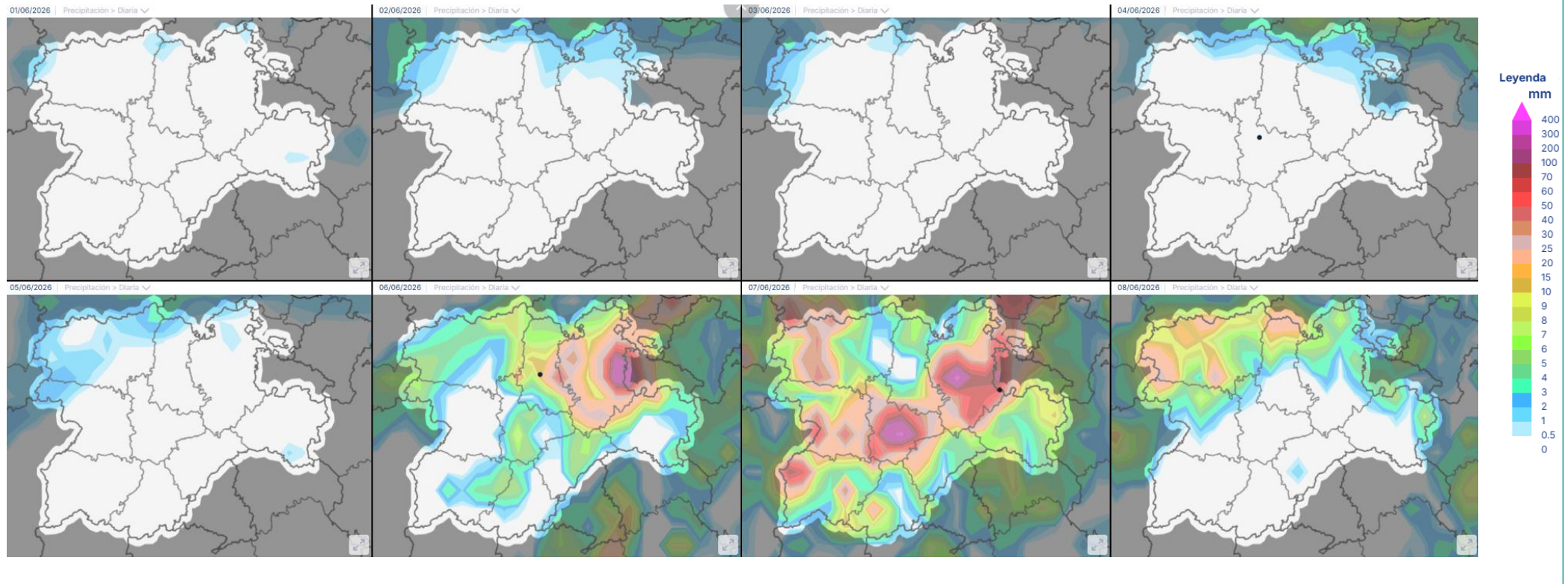
PRECIPITACIÓN > 0 MM



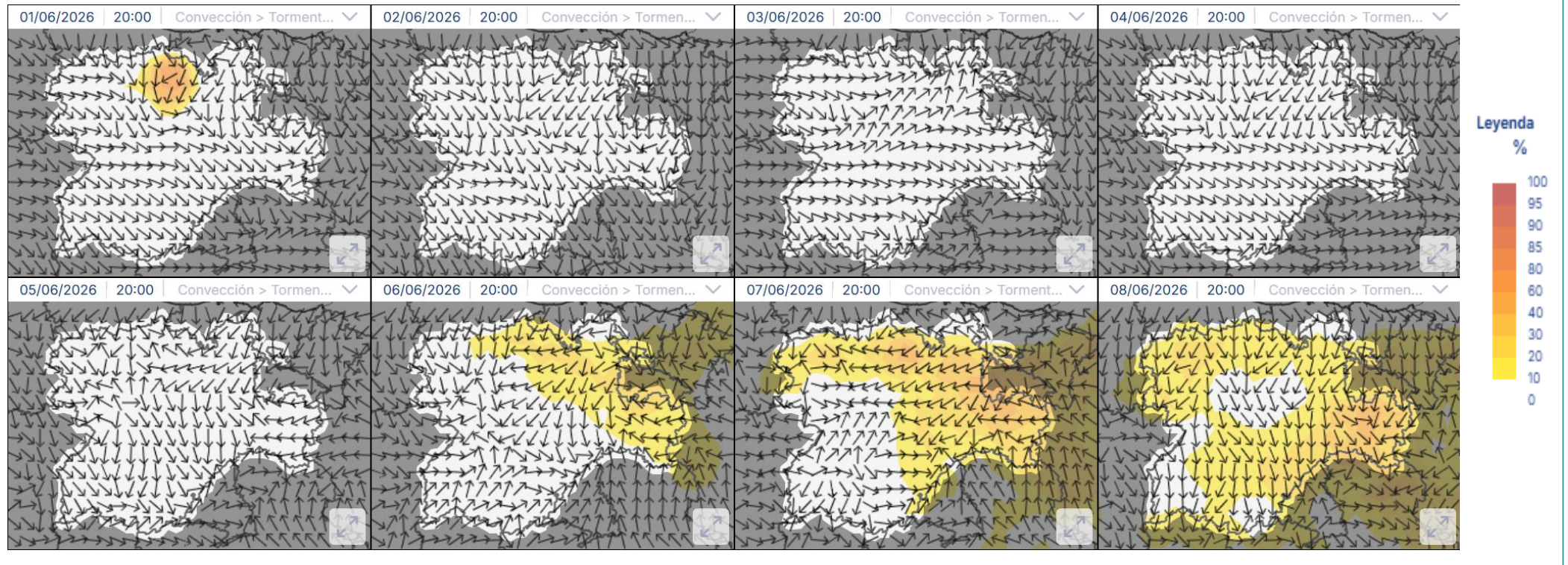
PRECIPITACIÓN > 5 MM



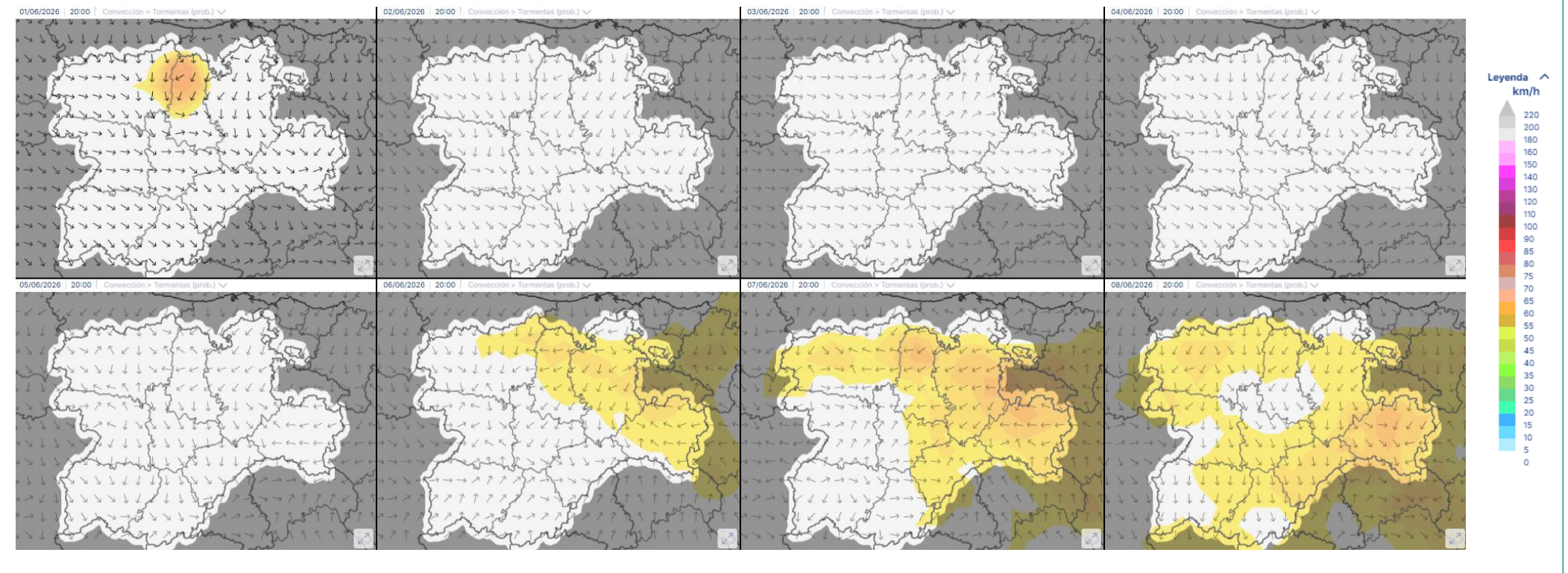
PRECIPITACIÓN DIARIA ACUMULADA EN 24 H



PROBABILIDAD DE TORMENTAS



RACHAS MÁXIMAS DE VIENTO



Dirección del viento dominante

INDICE DE INCENDIOS (FWI)

