

Del lunes 11 de mayo al domingo 17 de mayo de 2026

RESUMEN

Temperaturas: Las temperaturas máximas se mantendrán, de manera generalizada, en torno a los 15º-19ºC en gran parte de la Comunidad. Sin embargo, a partir del jueves, en el Tercio Norte y Noreste, se producirá un descenso térmico con máximas que se situarán alrededor de 10ºC e incluso disminuirán hasta los 5ºC en zonas de la Cordillera Cantábrica y Sistema Ibérico. Respecto a las mínimas, se producirá una bajada progresiva y moderada de las temperaturas, siendo más acusado a partir del jueves. Las mínimas se situarán entre los 5-6ºC hasta el miércoles descendiendo, en la segunda mitad de la semana, y llegando hasta los 2-4ºC en la mayor parte de Castilla y León. Se esperan heladas débiles en los principales Sistemas montañosos de la Comunidad. A partir del domingo, las temperaturas mínimas comenzarán a ascender progresivamente. *(Ver mapas de temperaturas adjuntos).*

Precipitaciones: La semana comienza con chubascos y lluvias que serán más frecuentes en el Noroeste de la Comunidad. Durante la jornada del martes, las precipitaciones serán generalizadas pudiéndose ser localmente fuertes en el Sistema Ibérico y Norte de Burgos. El miércoles podrá producirse algún chubasco, principalmente durante la tarde, en el Sistema Central y Sur de la Comunidad. A partir del jueves, la probabilidad de lluvias será mayor en el Norte y Este de Castilla y León, aunque no se descartan precipitaciones en el resto. Además, durante el jueves y viernes podrán producirse precipitaciones en forma de nieve en la Cordillera Cantábrica y el Sistema Ibérico. Cota de nieve 1400-1600 m. *(Ver mapas de precipitación adjuntos).*

Probabilidad de tormentas: Durante el lunes, continuarán los fenómenos tormentosos, que serán más probables en el Tercio Norte y Oeste de Castilla y León. El martes, las tormentas se extenderán a toda la Comunidad pudiéndose producir chubascos fuertes en el Norte de Burgos mientras que, en la jornada del miércoles, se concentrarán en el Sistema Central y Sur de Salamanca, Ávila y Segovia. De cara al fin de semana, la probabilidad de tormentas será escasa, aunque no se descarta la formación de algún fenómeno tormentoso en el Sur de la Comunidad. *(Ver mapas de probabilidad de tormenta adjuntos).*

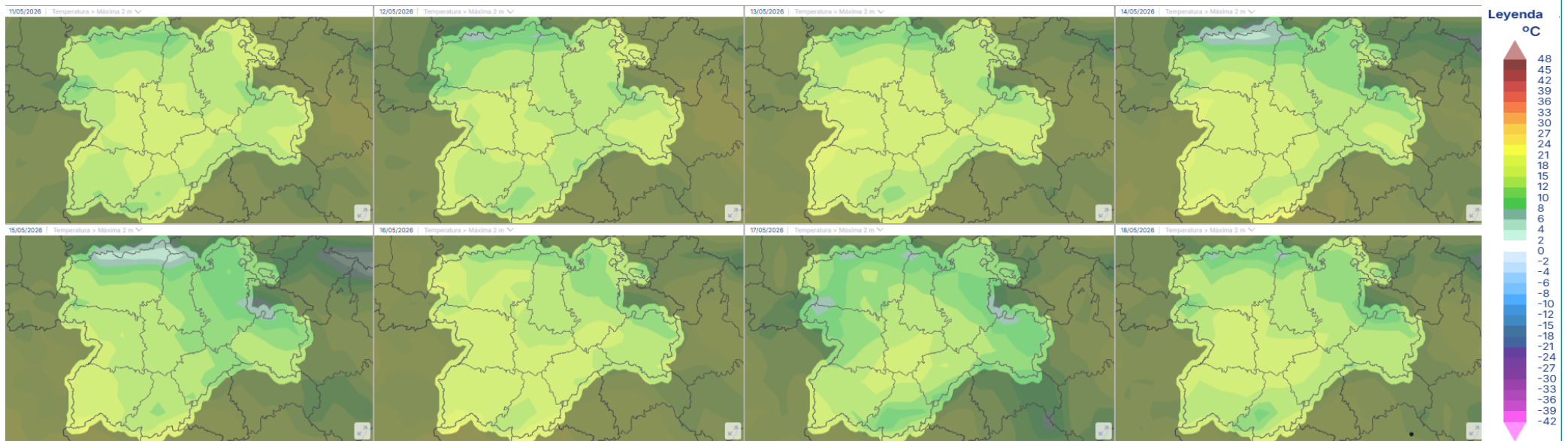
Rachas máximas de viento: Durante la semana, los vientos serán flojos o moderados, con rachas que podrán ser localmente fuertes durante las tormentas. El lunes y martes, se esperan vientos de componente Sur y Oeste, variables durante el miércoles y virando a componente Norte y Noroeste a partir del jueves. *(Ver mapas de viento adjuntos).*

Se recomienda adoptar medidas de autoprotección.

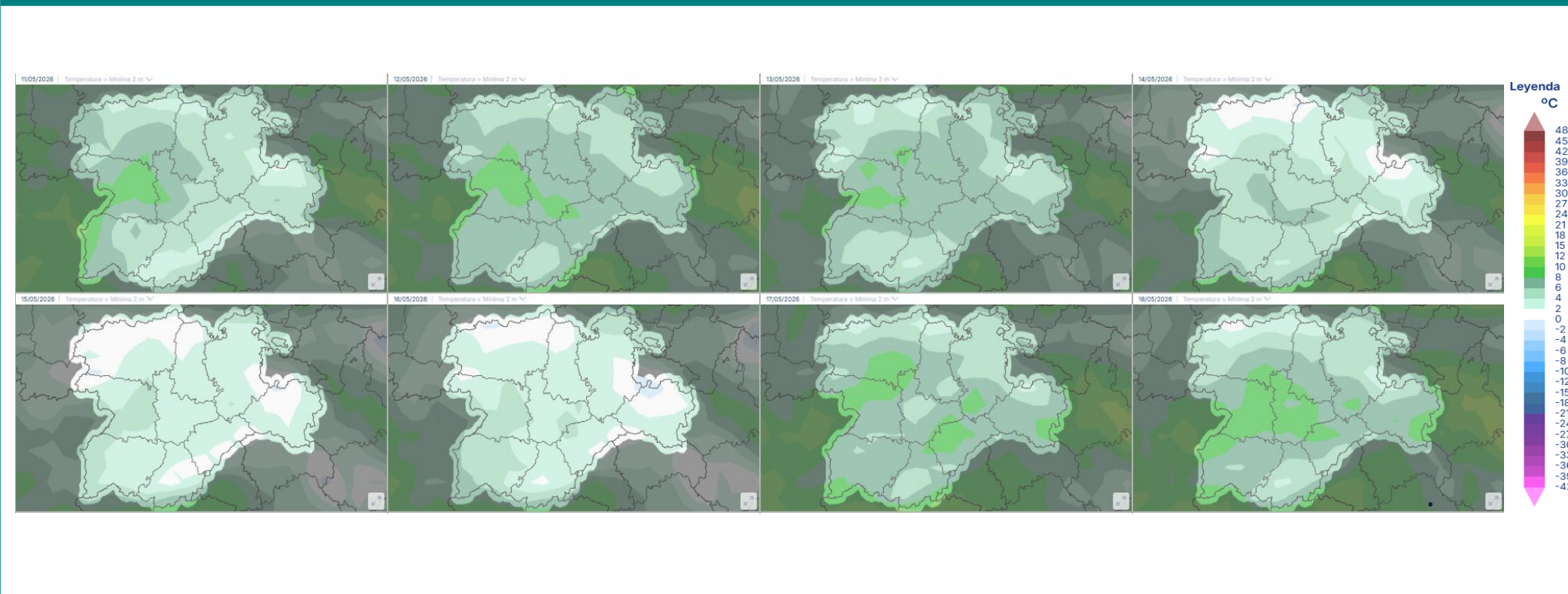
Fuente: Junta de Castilla y León

Para conocer la evolución del episodio de meteorología adversa consultar www.aemet.es

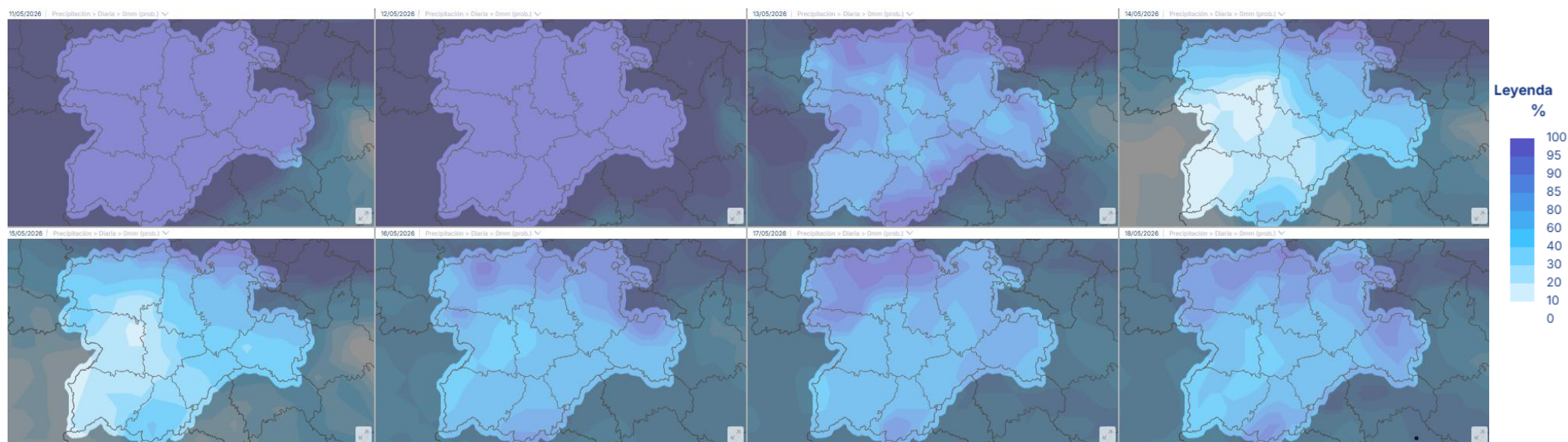
TEMPERATURAS MÁXIMAS



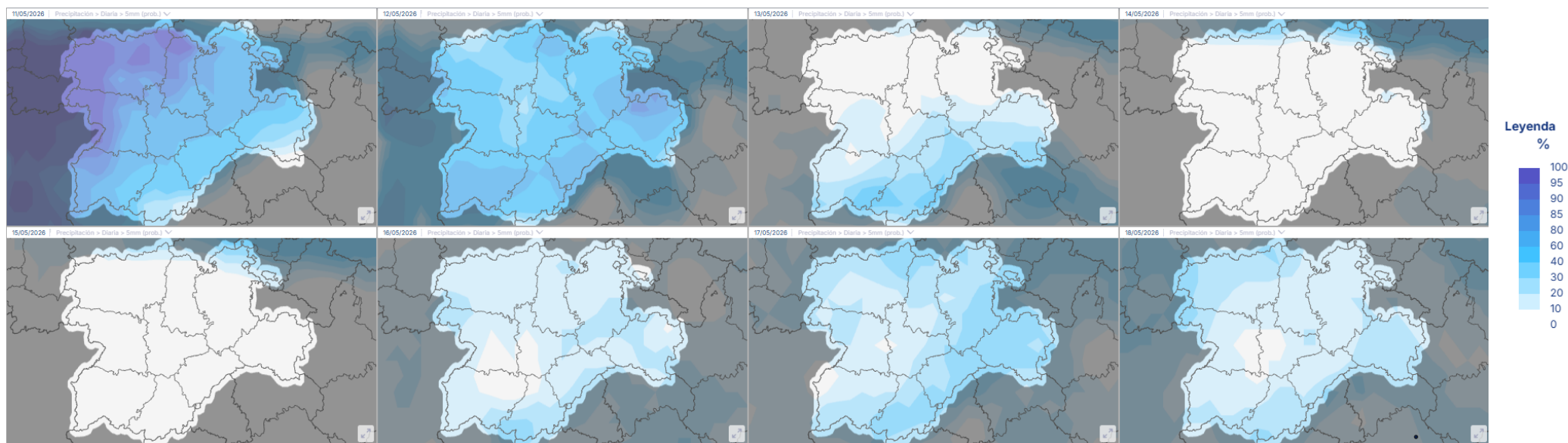
TEMPERATURAS MÍNIMAS



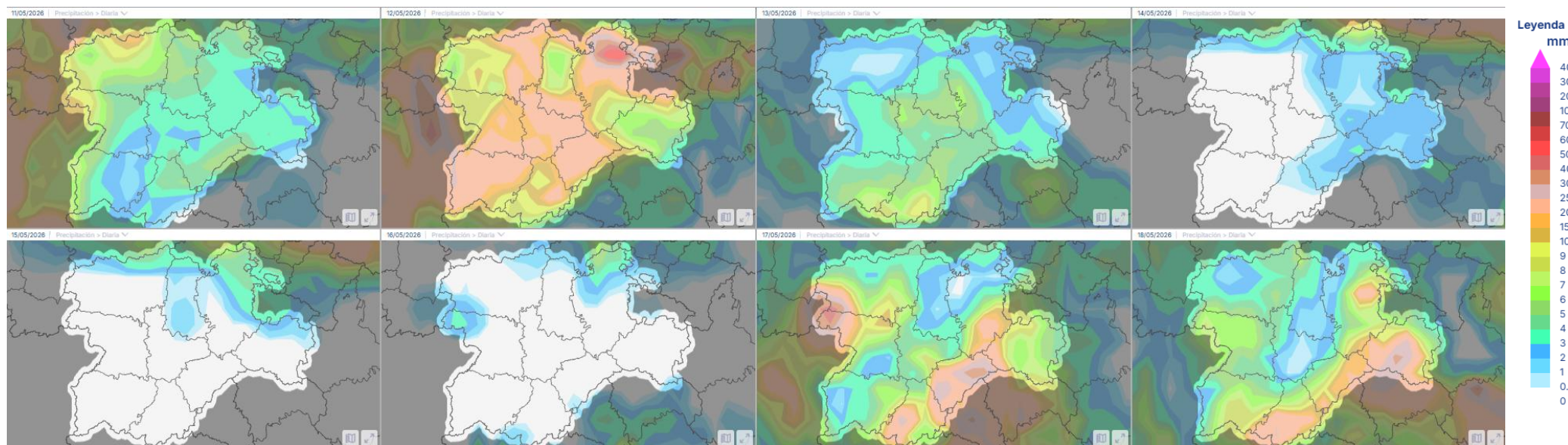
PRECIPITACIÓN > 0 MM



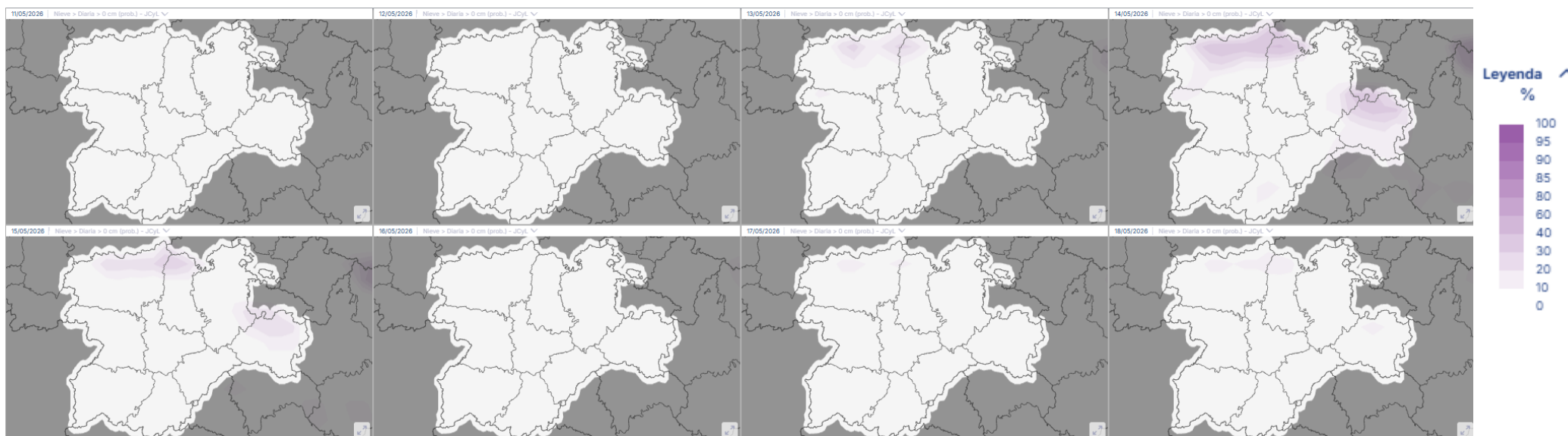
PRECIPITACIÓN > 5 MM



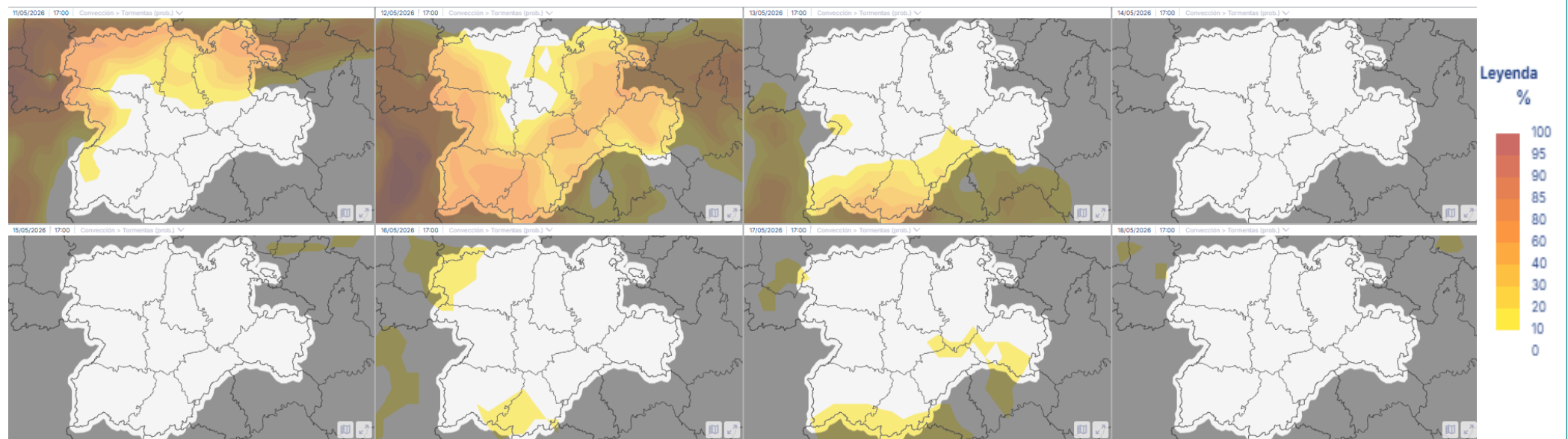
PRECIPITACIÓN DIARIA ACUMULADA EN 24 H



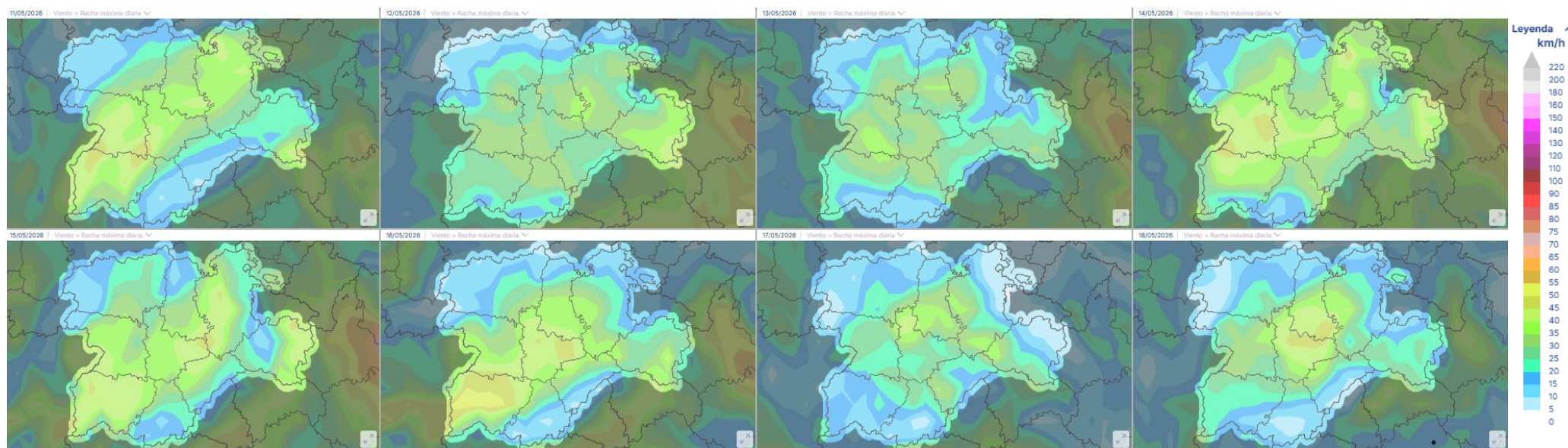
NIEVE > 0 MM



PROBABILIDAD DE TORMENTAS



RACHAS MÁXIMAS DE VIENTO



Dirección del viento dominante

INDICE DE INCENDIOS

