

Del lunes 15 de abril al domingo 21 de abril de 2024

## RESUMEN

**\*Temperaturas.** Las temperaturas máximas experimentarán un descenso progresivo hasta la jornada del jueves, que será más acusado en la zona Noreste de la Comunidad. A partir del viernes y hasta final de semana, las temperaturas se mantendrán estables con valores en torno a los 16-20º C. En cuanto a las temperaturas mínimas, durante el lunes y el martes, los valores estarán en torno a los 8-10ºC concentrándose las heladas en las zonas de alta montaña del Norte de la Comunidad. A partir del miércoles, se producirá un descenso generalizado de las mínimas con valores de entre 3-5ºC, extendiéndose las heladas en la zona Norte y Este, durante la jornada del viernes. De cara al fin de semana, las temperaturas mínimas se recuperarán ligeramente (Ver mapas de temperaturas máximas, mínimas y heladas).

**\*Precipitaciones en forma de lluvia.** Durante la primera mitad de la semana, se pueden producir precipitaciones en forma de lluvia en la Cordillera Cantábrica de León, Palencia y Burgos, así como el Sistema Ibérico de Burgos y Soria, siendo escasas en el resto de la Comunidad. A partir del viernes, no se esperan precipitaciones en Castilla y León pudiendo existir una mínima probabilidad de lluvias en el Sur de Ávila y Salamanca. (Ver mapa de probabilidad de precipitación).

**\*Rachas máximas de viento.** Desde el lunes hasta el miércoles, no se esperan vientos fuertes en la Comunidad. Durante la jornada del jueves, pueden producirse rachas, que no superen los 40 km/h en el norte de la provincia de Valladolid, así como en el Sistema Ibérico de Soria. De cara al fin de semana, se prevé que las rachas máximas no superen los 40km/h hasta la jornada del domingo, que pueden producirse rachas máximas puntuales con valores entre 40-60 km/h, en el centro de la Comunidad, la provincia de Burgos y el sistema Ibérico de Soria. Vientos de componente Norte-Noreste, rolando a componente Este el jueves y, a partir del viernes, volviendo a virar a componente Norte-Noreste. (Ver mapa de rachas máximas de viento).

**\*Nevadas.** Durante la semana se esperan escasas o nulas precipitaciones en forma de nieve en la Comunidad. (Ver mapas de probabilidad de nieve).

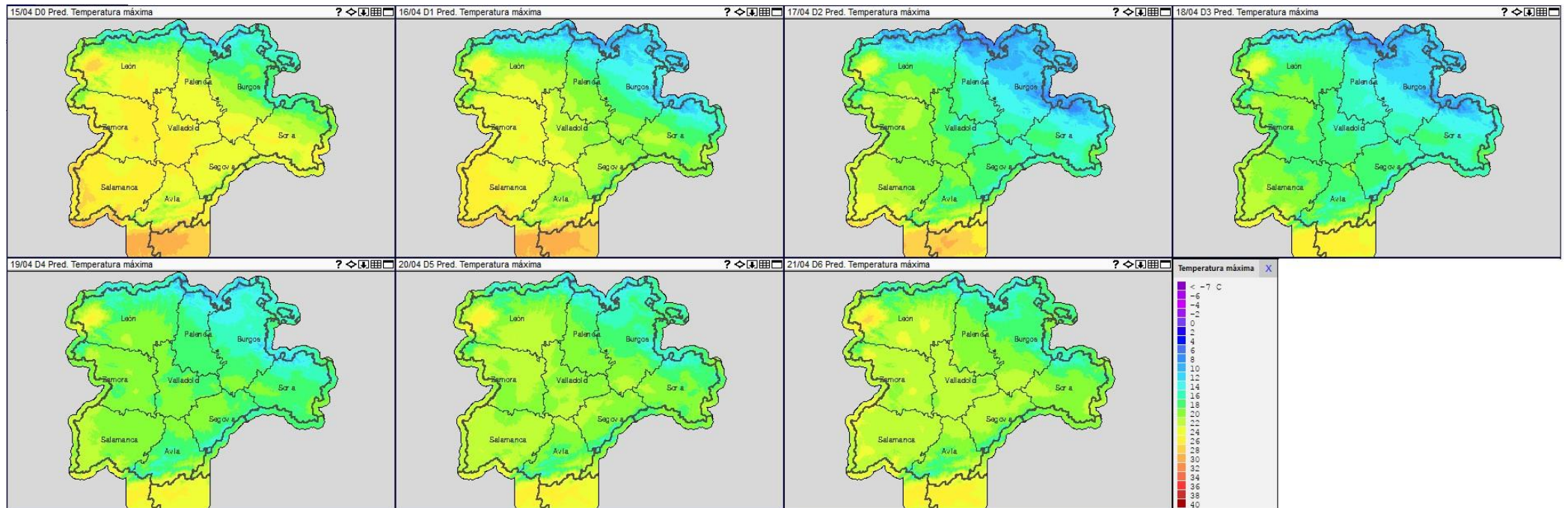
**Para información más detallada, consultar en [www.meteorologia.jcyl.es](http://www.meteorologia.jcyl.es) o contactar con el Jefe de Sección de Protección Civil de la provincia**

*\* Datos extraídos de MeteoGIS, servicio de predicción meteorológica elaborado por MeteoLógica, SA para el Servicio de Protección Civil (Agencia de Protección Civil y Emergencias de Castilla y León).*

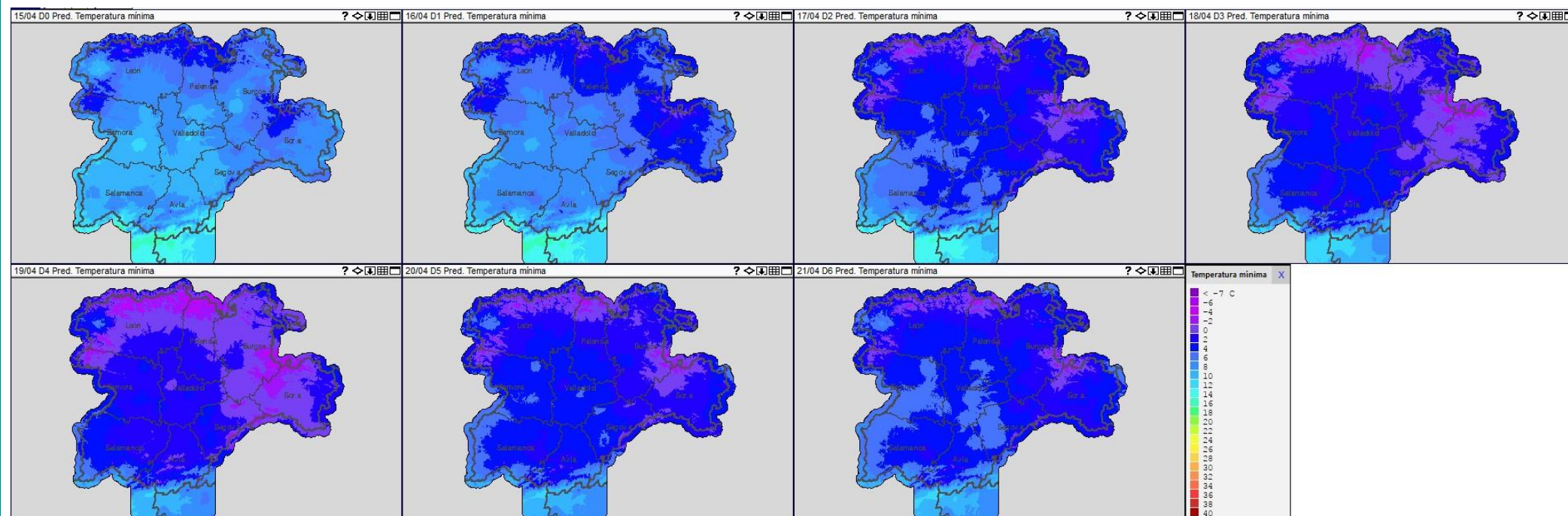
*\*\* Los datos de predicción han sido elaborados el 15 de abril de 2024. La fiabilidad de las predicciones es mayor al principio del plazo de predicción y disminuye a medida que éste se aleja en el tiempo.*

*\*\*\* MeteoGIS Datos de uso interno dentro de la Agencia de Protección Civil y Emergencias de Castilla y León. Prohibida su reproducción total o parcial, por cualquier medio, sin autorización expresa por escrito.*

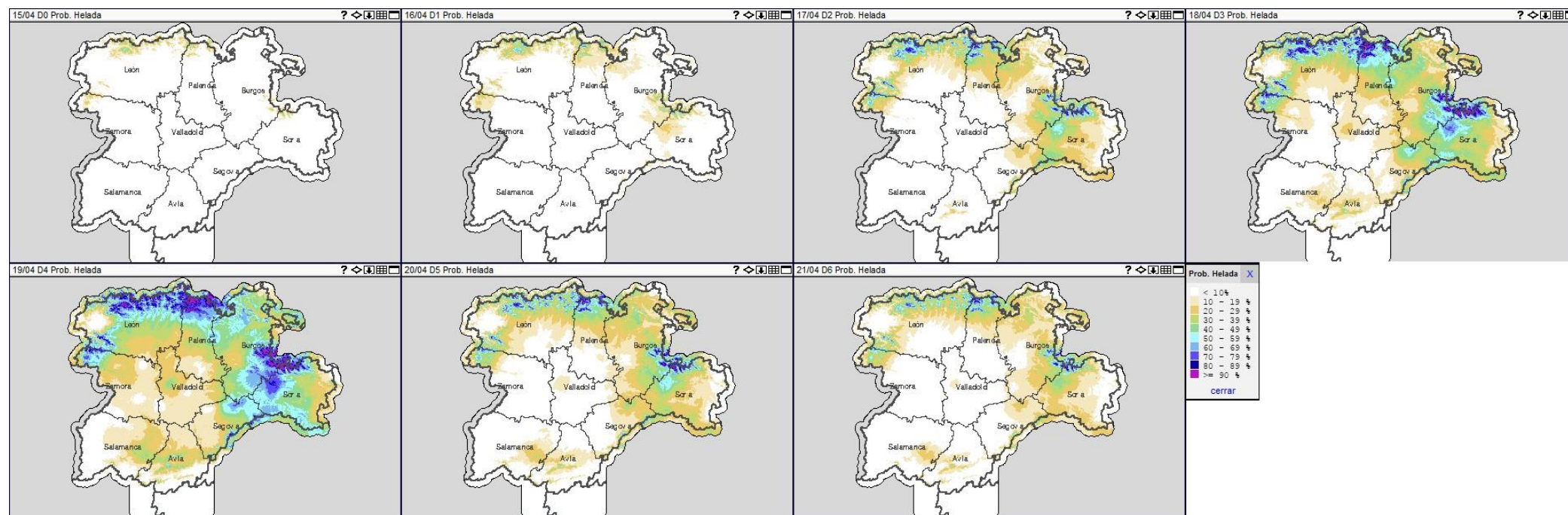
## TEMPERATURAS MÁXIMAS



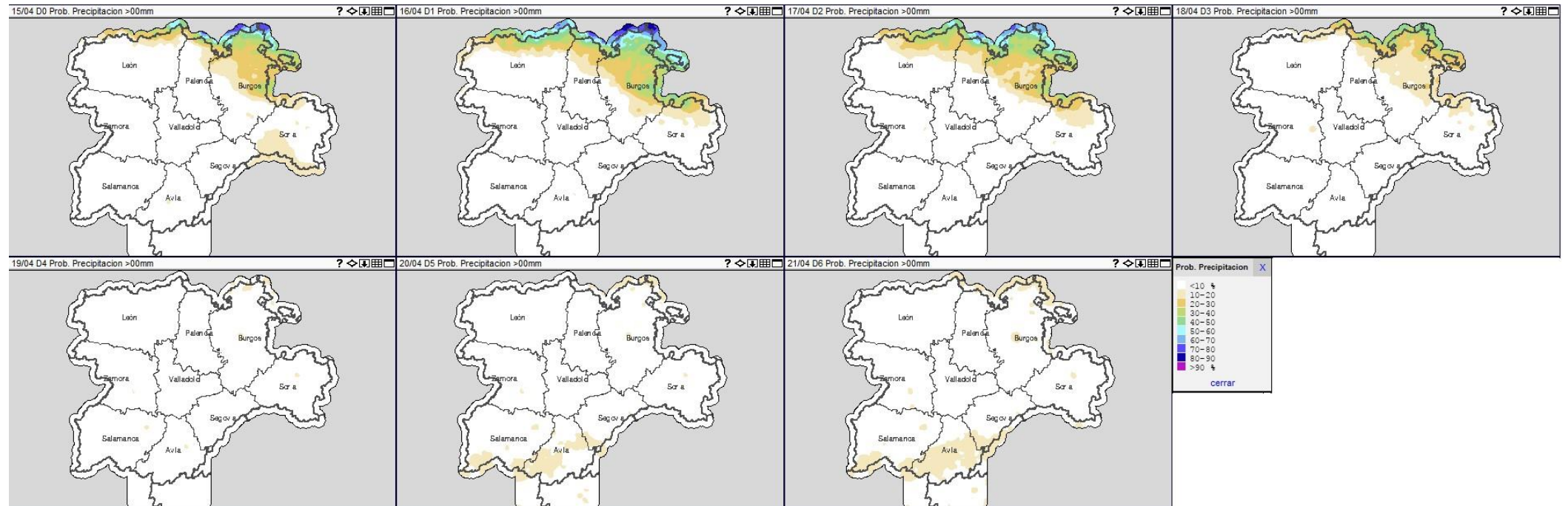
## TEMPERATURAS MÍNIMAS



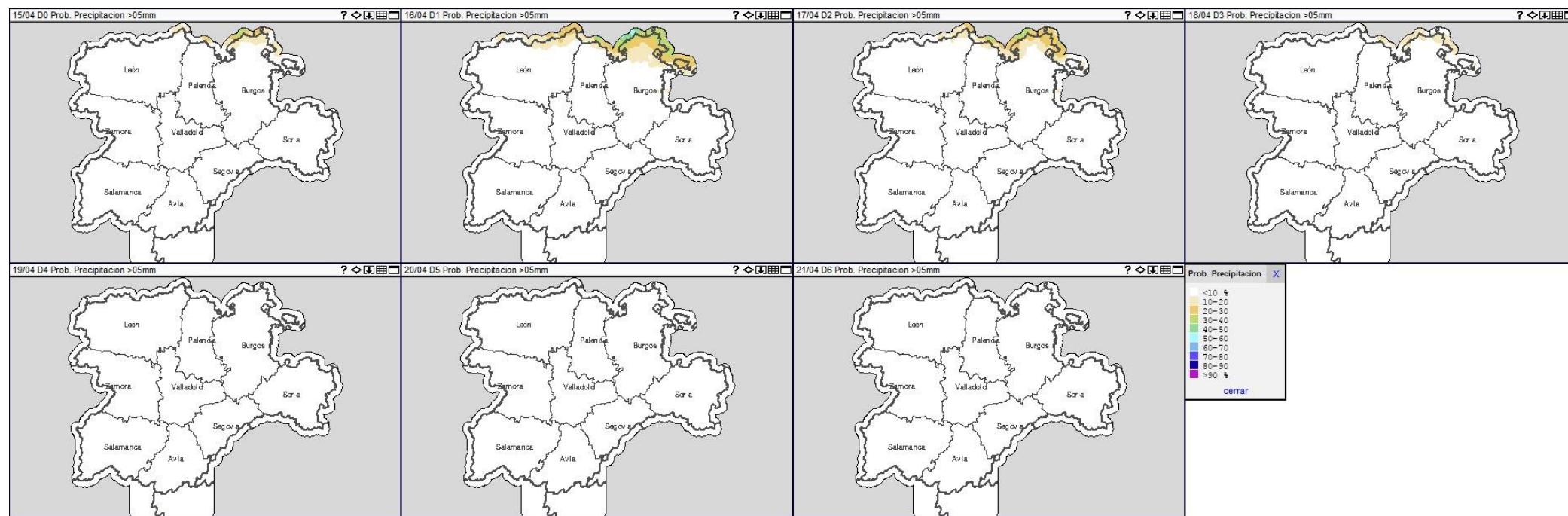
## HELADA



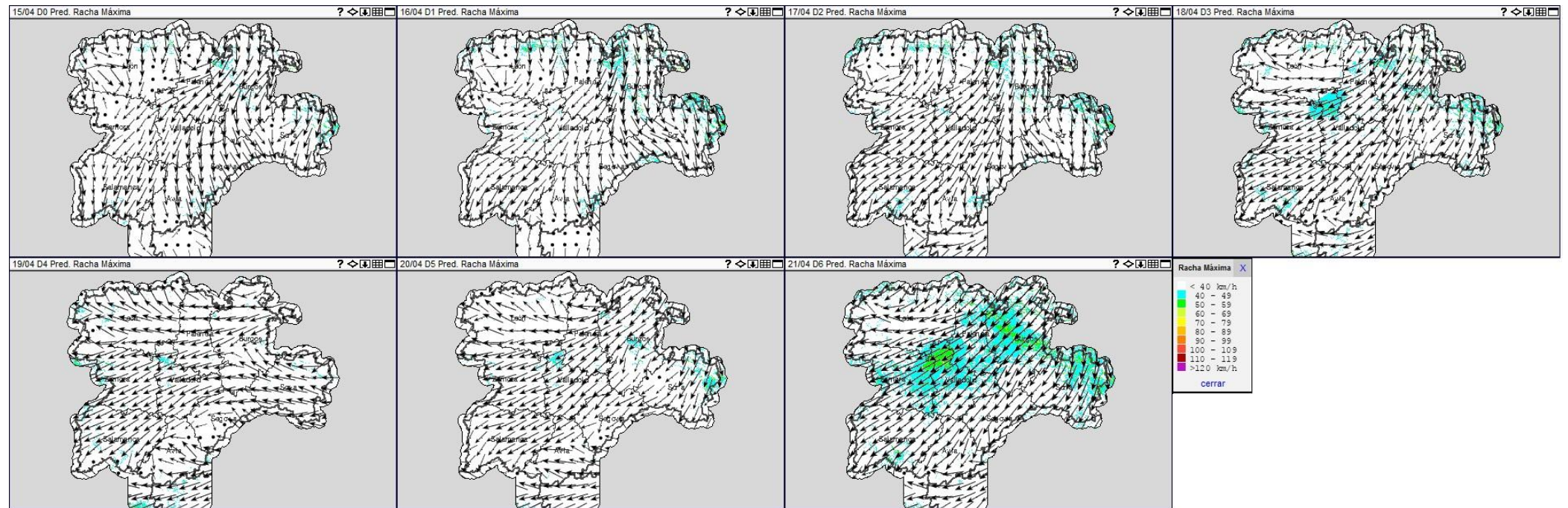
## PROBABILIDAD DE PRECIPITACION >0 mm (%)



## PROBABILIDAD DE PRECIPITACION >5 mm (%)

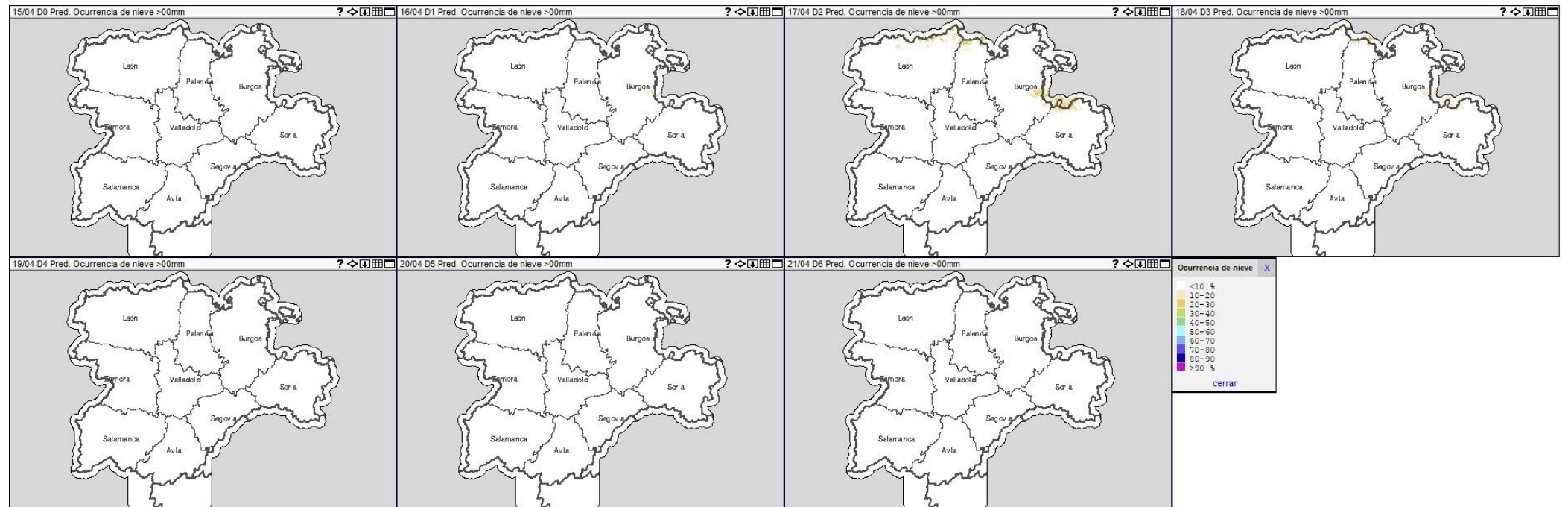


## RACHA MÁXIMA (KM/H)



Dirección del viento dominante para las 14h (hora local)

## PREDICCIÓN OCURRENCIA DE NIEVE (0MM)





## PREDICCIÓN OCURRENCIA DE NIEVE (10MM)

