

Del lunes 15 de junio al domingo 21 de junio de 2026

RESUMEN

Precipitaciones: Chubascos leves dispersos durante toda la semana en toda Castilla y León. Probabilidad más marcada en la Cordillera Cantábrica lunes y martes. Para el fin de semana se espera una disminución de precipitaciones y seguirán siendo más probables en zonas de montaña con escasos acumulados. *(Ver mapas de precipitación adjuntos).*

Probabilidad de tormentas: Lunes probabilidad de tormenta generalizada en toda la Comunidad en la segunda mitad del día. Descenso progresivo de la probabilidad centrándose en la Cantábrica y la Ibérica el martes, miércoles y jueves. De cara al viernes y sábado aumenta la probabilidad generalizada en toda la Comunidad descendiendo nuevamente de cara al domingo. No se descarta que las tormentas puedan ser localmente fuertes *(Ver mapas de probabilidad de tormenta adjuntos).*

Temperaturas: Aumento progresivo de las temperaturas tanto máximas como mínimas a lo largo de la semana, con especial incidencia en áreas de meseta. Será más significativo partir del jueves y se acentuará más durante el fin de semana con máximas de hasta 35 ° C en el centro de la Comunidad. Las mínimas se mantendrán regulares oscilando entre 12°C y 18°C durante toda la semana, llegando a alcanzar valores de 8°C en el norte, con picos más altos de temperatura durante el fin de semana. *(Ver mapas de temperaturas adjuntos).*

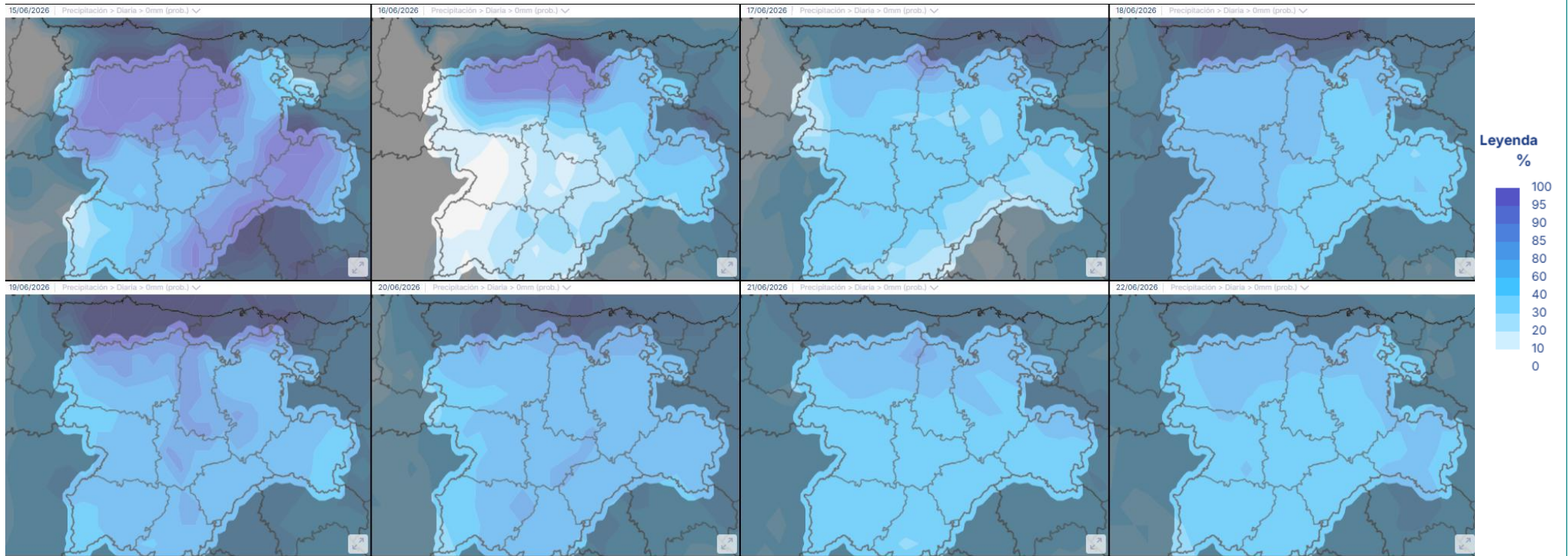
Rachas máximas de viento: Viento variable durante la semana, con mayor intensidad y racheado por las tardes asociado al desarrollo de las tormentas. Se prevén rachas más intensas durante el jueves y viernes en áreas de Valladolid, Palencia y León. Vientos predominantes de componente sur- sureste *(Ver mapas de viento adjuntos).*

Se recomienda adoptar medidas de autoprotección.

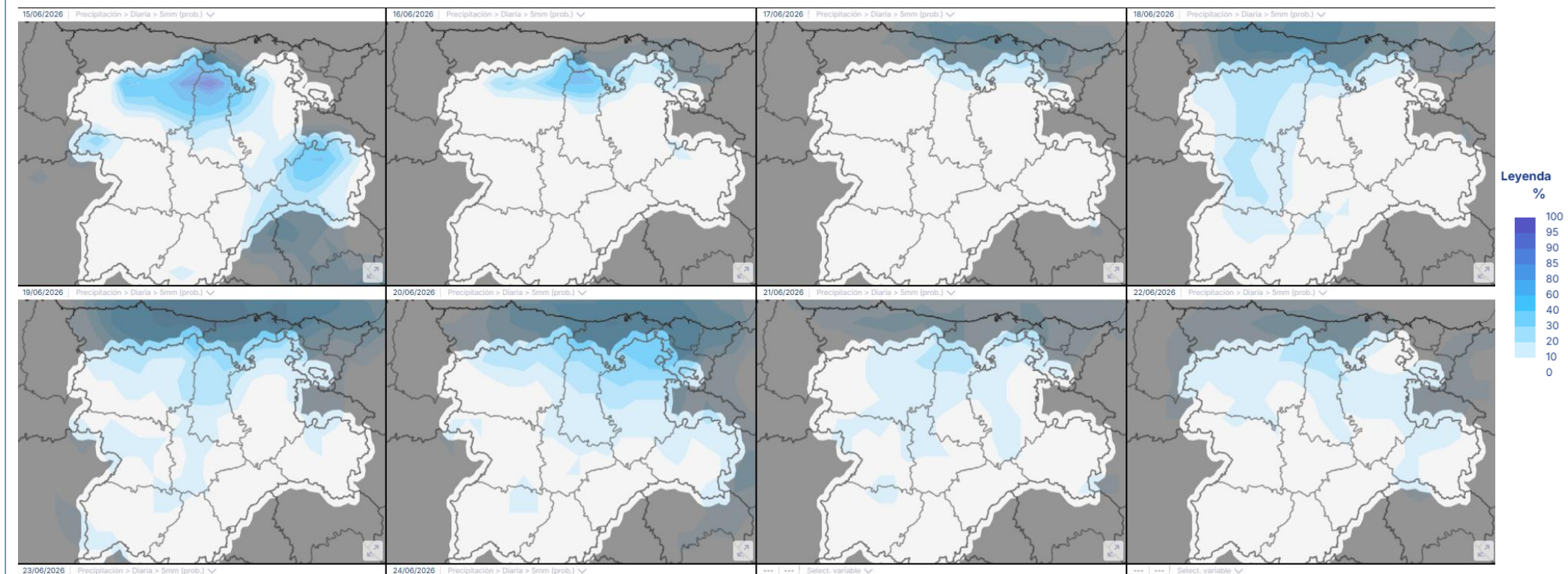
Fuente: *Junta de Castilla y León*

Para conocer la evolución del episodio de meteorología adversa consultar www.aemet.es

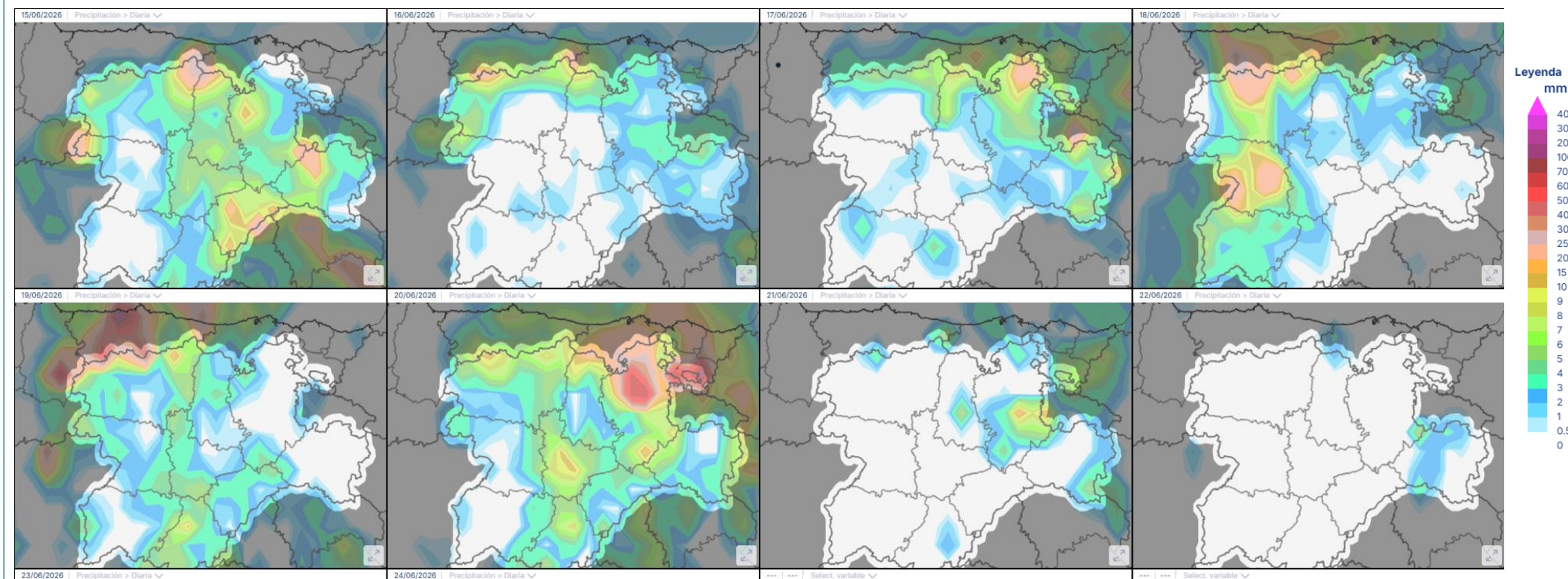
PRECIPITACIÓN > 0 MM



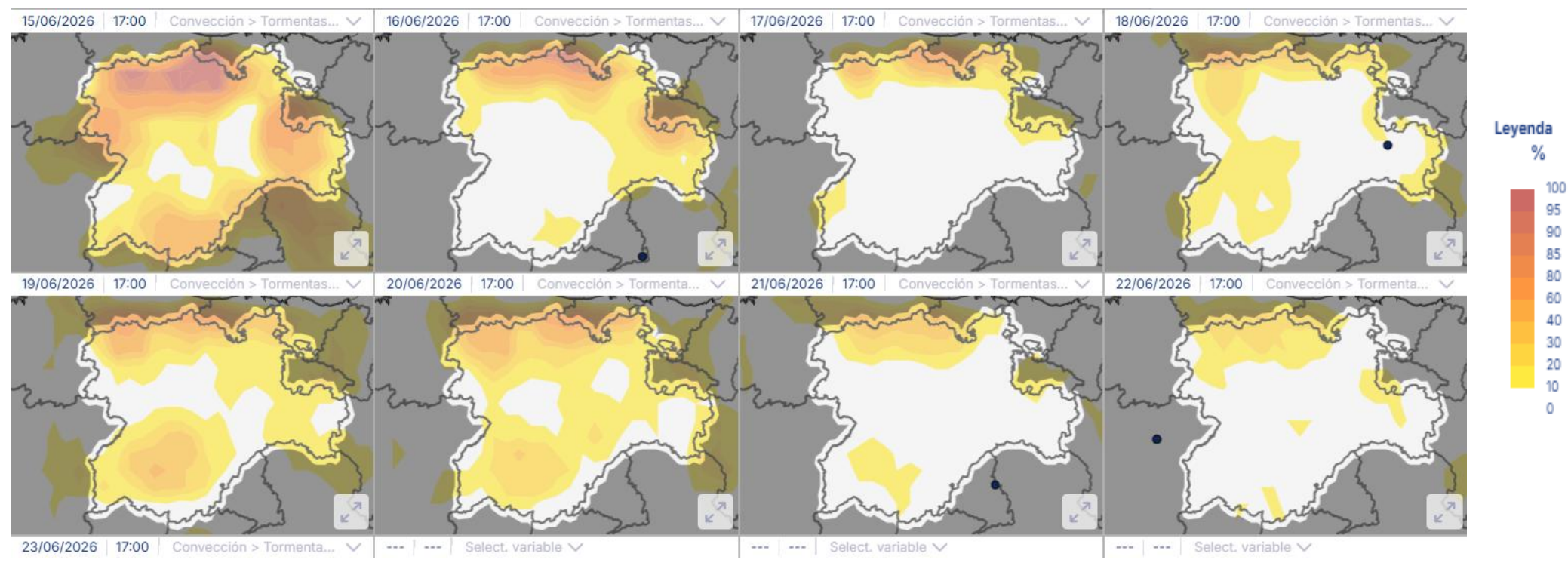
PRECIPITACIÓN > 5 MM



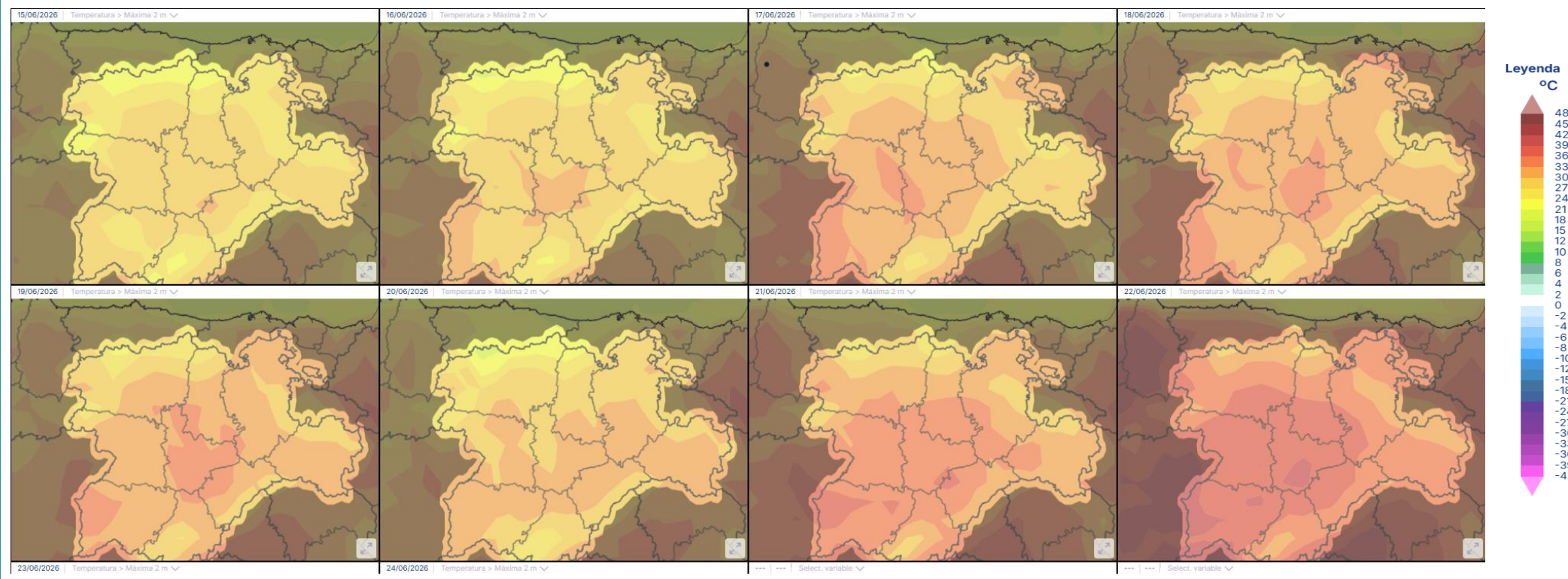
PRECIPITACIÓN DIARIA ACUMULADA EN 24 H



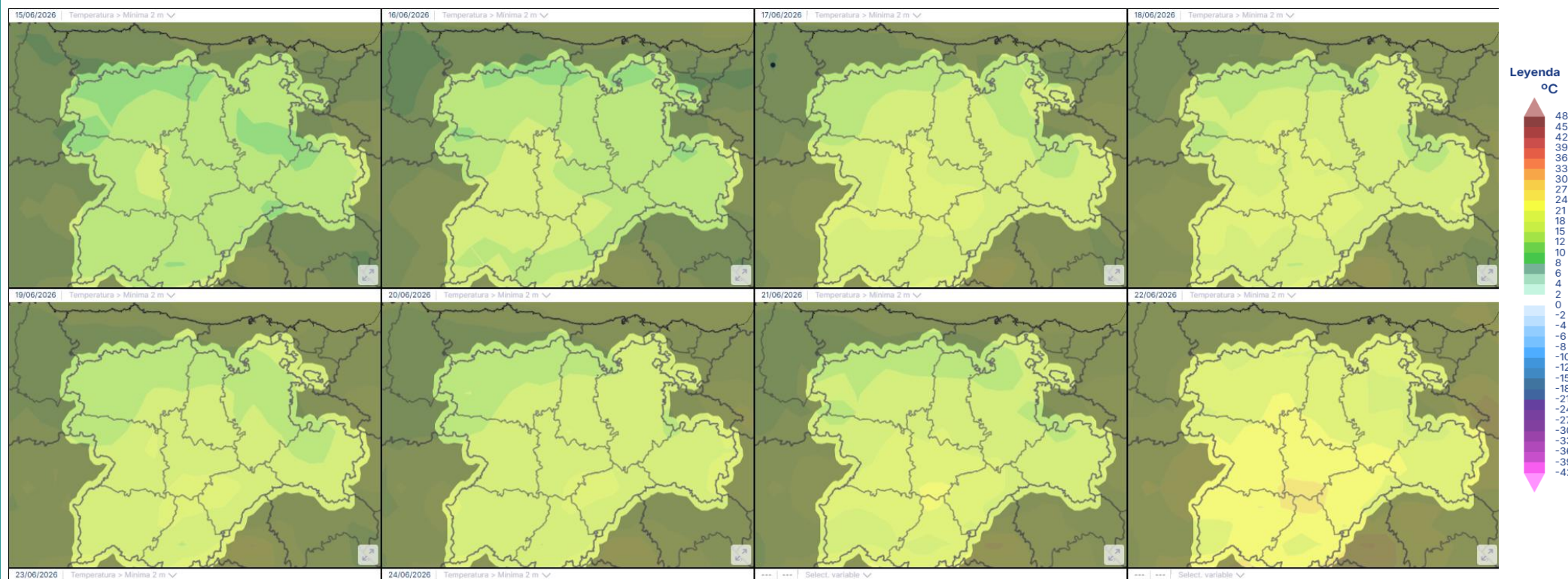
PROBABILIDAD DE TORMENTAS



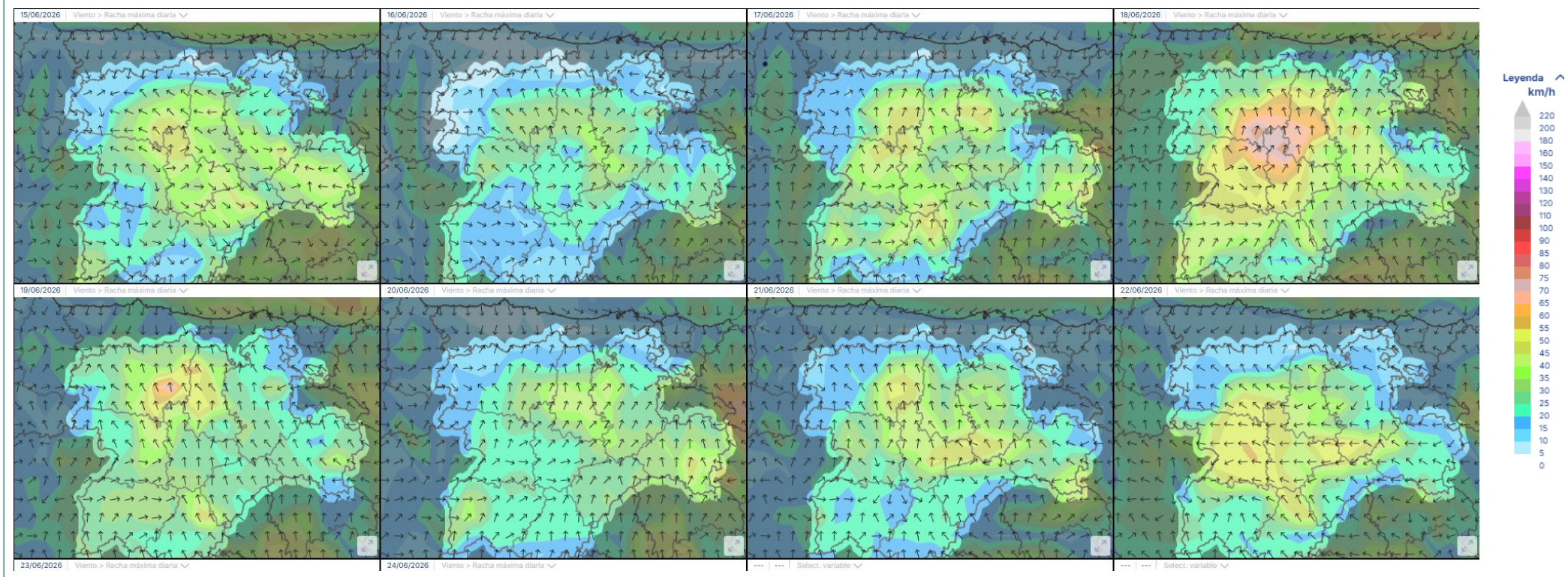
TEMPERATURAS MÁXIMAS



TEMPERATURAS MÍNIMAS



RACHAS MÁXIMAS DE VIENTO



Dirección del viento dominante

INDICE DE INCENDIOS (IPIF)

