

Del lunes 19 de mayo al domingo 25 de mayo de 2025

RESUMEN

Precipitaciones en forma de lluvia: Chubascos ocasionalmente acompañados de tormenta durante la jornada del lunes, más probables en zonas de montaña del este y noreste y menos en zonas de meseta donde serán débiles y dispersos. Las lluvias serán muy poco probables el resto de la semana excepto en zonas montañosas del norte y este, donde podrían producirse chubascos débiles el jueves. Con baja probabilidad, podrían producirse de nuevo precipitaciones débiles al final de la semana en zonas de montaña del norte. (Ver mapas de precipitación adjuntos).

Tormentas: Posibles durante el lunes en zonas del noreste montañoso, sin descartar alguna fuerte aislada que puede venir acompañada de granizo mediano (1-2 centímetros) y rachas de viento fuertes, ocasionalmente superiores a 60 km/h. Poco probables en el resto, sin descartarse alguna débil o moderada aislada. Tormentas poco probables durante el resto de la semana, sin descartar alguna débil y aislada en zonas de montaña. (Ver mapas de probabilidad de tormenta adjuntos).

Temperaturas: En moderado descenso el lunes, con máximas en torno a 20°C en la meseta y mínimas que podrían descender hasta 5°C en zonas de montaña. En ligero ascenso el martes y miércoles, pudiendo aproximarse las máximas a los 25°C en las zonas más cálidas. Es probable que el jueves vuelvan a descender moderadamente para recuperarse progresivamente en días posteriores. (Ver mapas de temperaturas adjuntos).

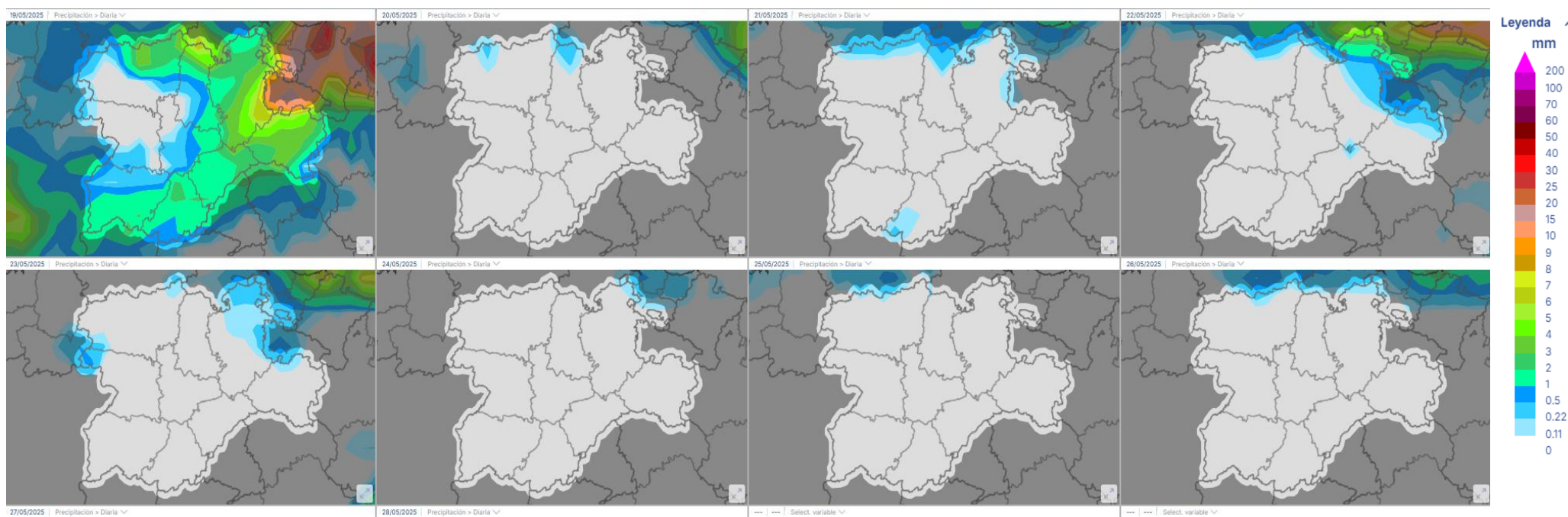
Rachas máximas de viento: Predominio del oeste o noroeste entre el lunes y el miércoles flojo con intervalos de moderado, más intenso el lunes por la tarde, cuando pueden producirse rachas fuertes en zonas de montaña del este, ocasionalmente superiores a 50 km/h. Tenderá a girar a norte o noreste moderado el jueves, manteniéndose en días posteriores. (Ver mapas de rachas máximas de viento).

Se recomienda adoptar medidas de autoprotección.

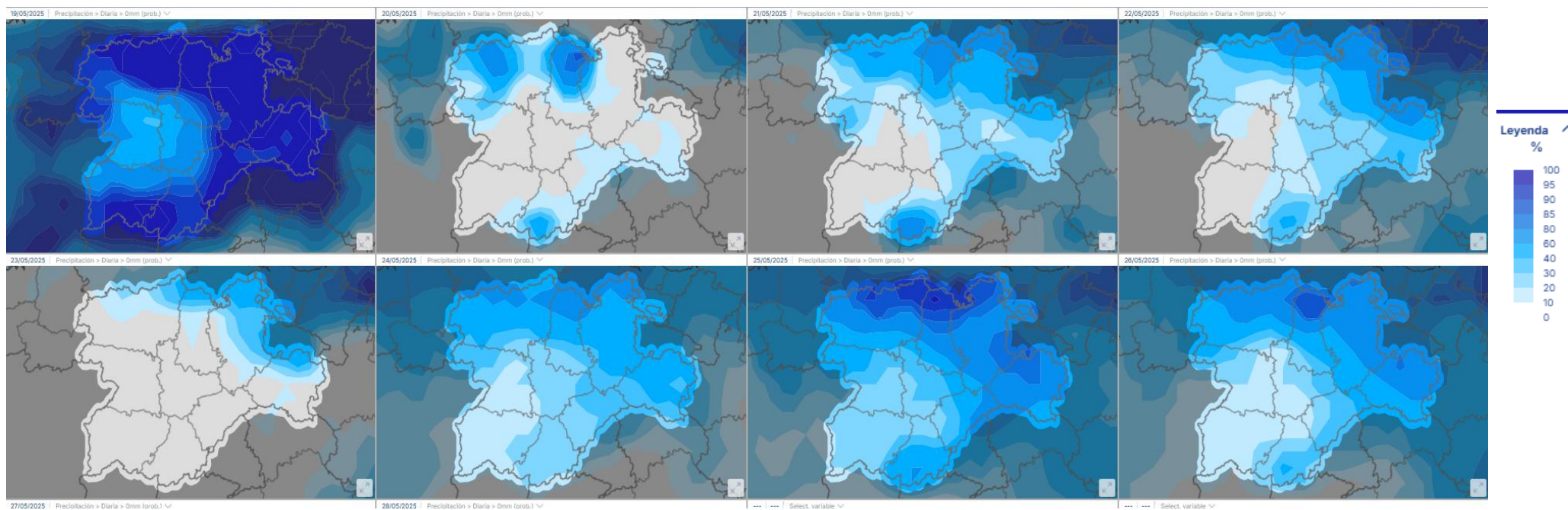
Fuente: [Junta de Castilla y León](#)

Para conocer la evolución del episodio de meteorología adversa consultar www.aemet.es

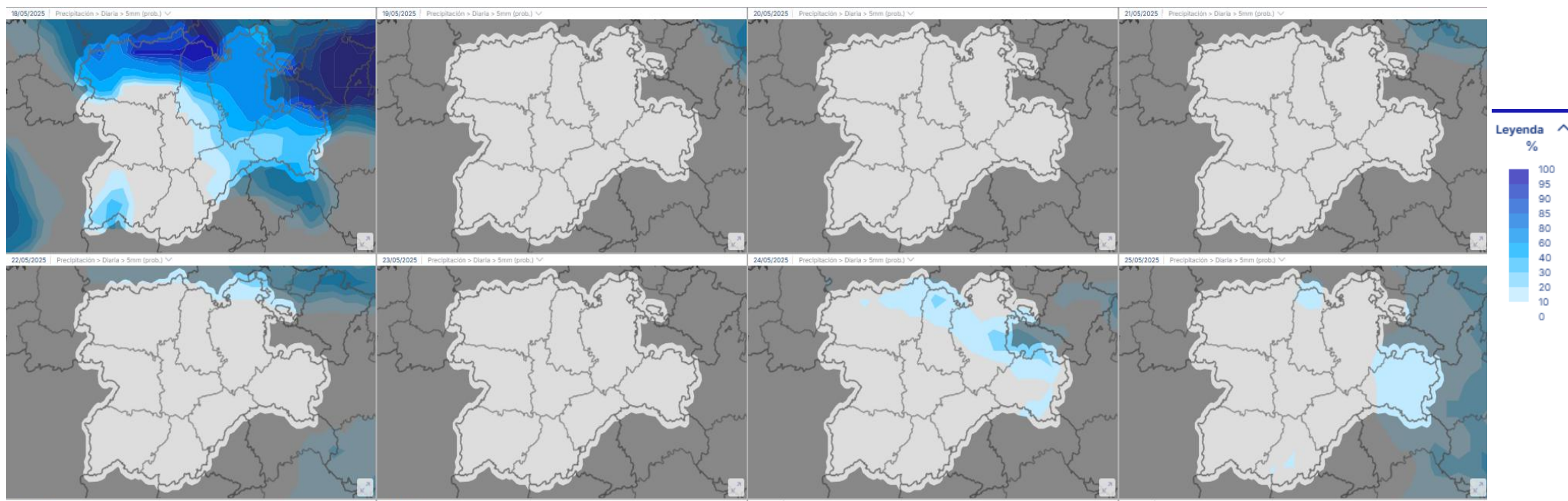
PRECIPITACIÓN DIARIA



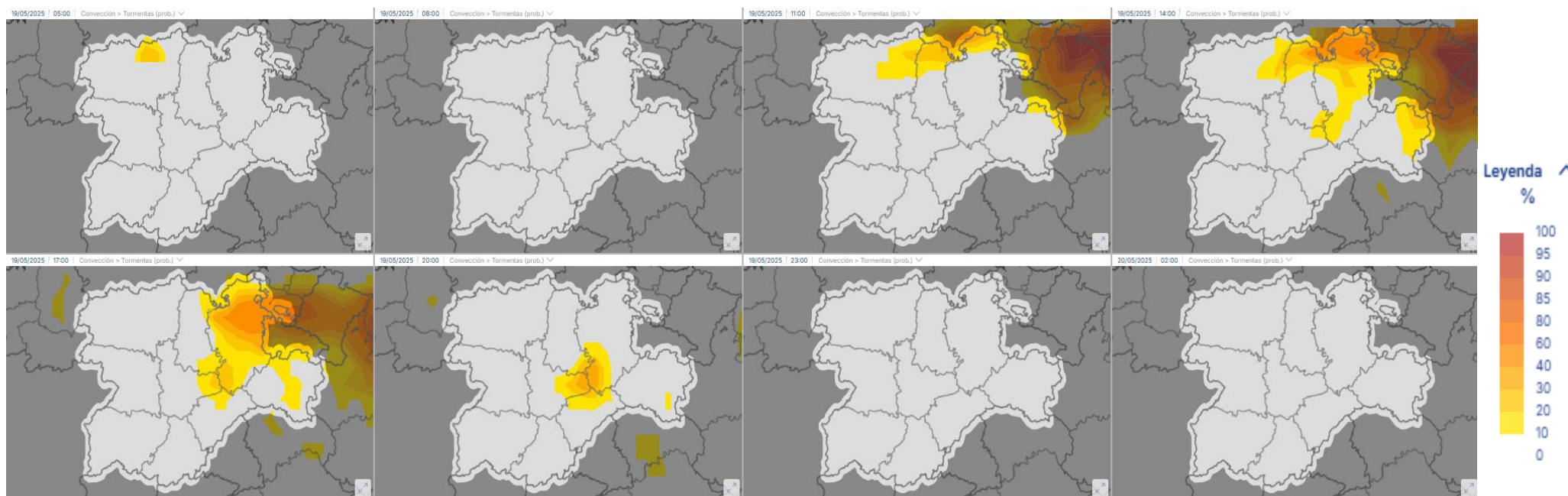
PRECIPITACIÓN > 0 mm



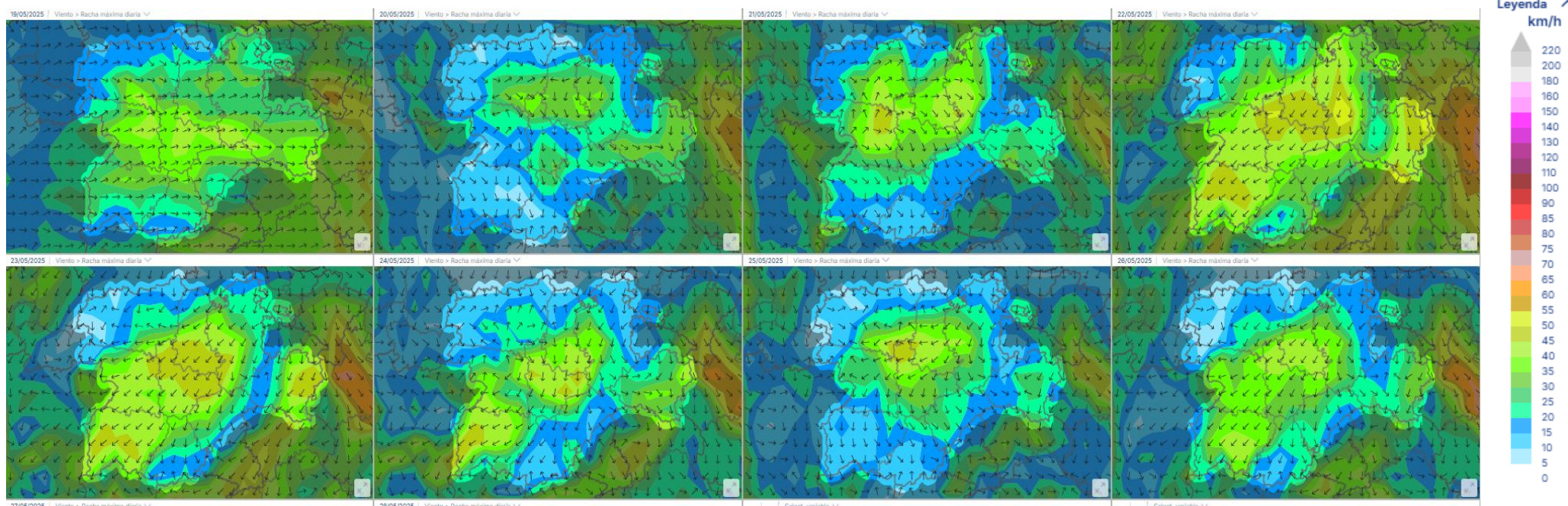
PRECIPITACIÓN > 5 mm



PROBABILIDAD DE TORMENTA

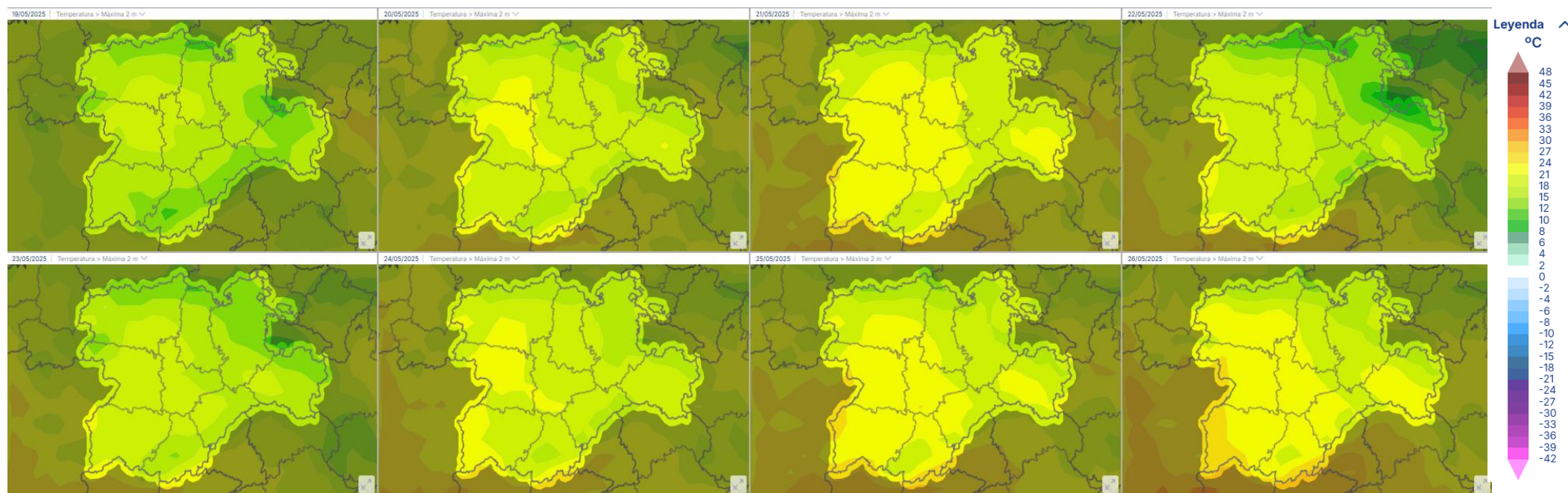


RACHAS MÁXIMAS DE VIENTO

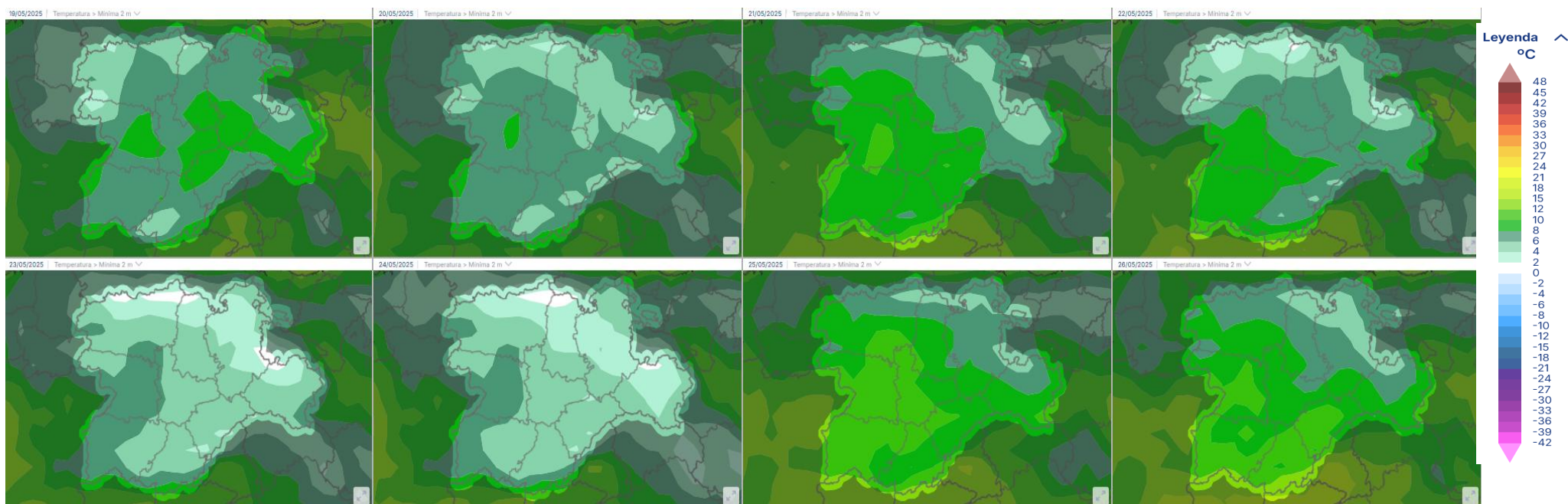


Dirección del viento dominante.

TEMPERATURAS MÁXIMAS



TEMPERATURAS MÍNIMAS



ÍNDICE INCENDIOS CANADIENSE

