

**Del lunes 22 de junio al domingo 28 de junio de 2026**

## RESUMEN

**Temperaturas:** Temperaturas máximas con valores elevados a comienzos de semana, esperándose temperaturas en toda la región superiores a 35°C. Destacan zonas de meseta y norte de Burgos donde las temperaturas máximas oscilarán entre los 36°C y 39°C. A su vez, las temperaturas mínimas no descenderán de los 20°C en zonas de meseta, mientras que en el resto de la Comunidad predominarán valores entre los 15°C y 18°C. A partir del jueves, se espera que se produzca un descenso progresivo que se extenderá hasta el fin de semana tanto de las temperaturas máximas como mínimas. Aunque las temperaturas experimentarán un descenso notable, se prevé que las máximas se sitúen en torno a los 30°C, especialmente en zonas de meseta. *(Ver mapas de temperaturas adjuntos).*

**Precipitaciones:** Se esperan lluvias débiles a comienzos de semana en zonas occidentales de la región, aumentando la probabilidad en toda la Comunidad de cara a la jornada del miércoles. Para finales de semana, las precipitaciones serán más probables en zonas montañosas de la Cordillera Cantábrica y la Ibérica con posible desarrollo de chubascos de carácter tormentoso *(Ver mapas de precipitación adjuntos).*

**Probabilidad de tormentas:** El lunes se espera probabilidad de tormentas en la Cordillera Cantábrica y el suroeste de la Comunidad, que irán remitiendo para la jornada del martes. El miércoles aumentará la probabilidad de que se formen tormentas en las regiones occidentales de Castilla y León. De cara al fin de semana, serán más probables en áreas montañosas de la Cordillera Cantábrica y la Ibérica, siendo menos probables en zonas de meseta *(Ver mapas de probabilidad de tormentas adjuntos).*

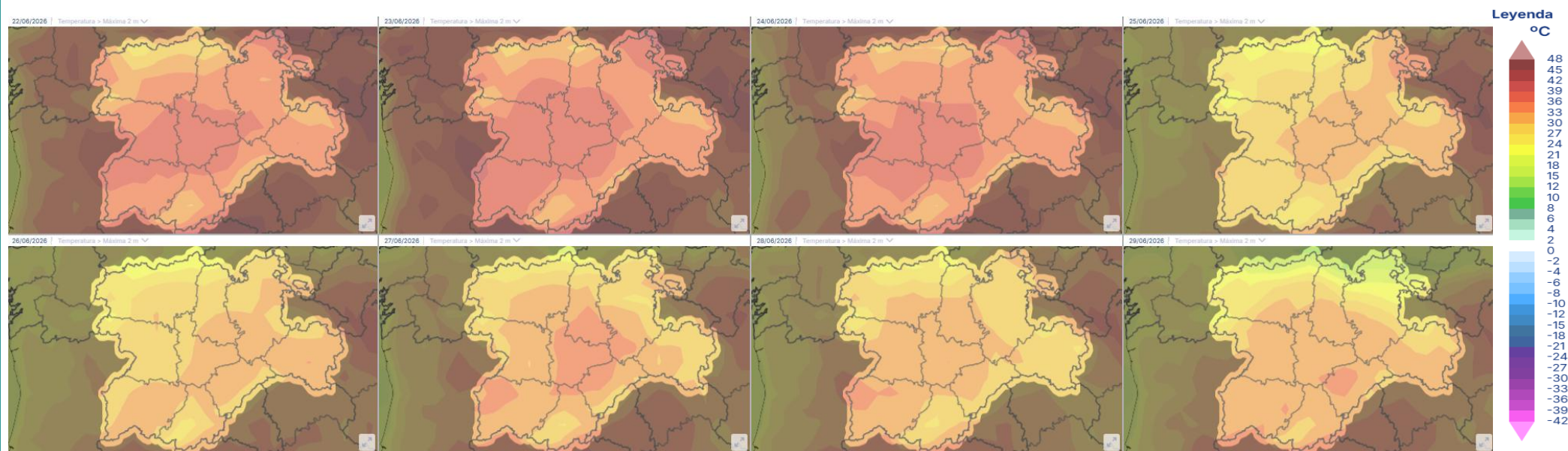
**Rachas máximas de viento:** Para la jornada del lunes se esperan rachas superiores a 60 km/h en zonas de meseta de Salamanca, Ávila y Valladolid, que disminuirán para el martes. El miércoles se prevé que vuelva a ser una jornada ventosa en zonas de meseta, con rachas superiores a los 55km/h. Vientos predominantes de componente sur, siendo más variables hacia final de semana *(Ver mapas de viento adjuntos).*

**Se recomienda adoptar medidas de autoprotección.**

Fuente: *Junta de Castilla y León*

Para conocer la evolución del episodio de meteorología adversa consultar [www.aemet.es](http://www.aemet.es)

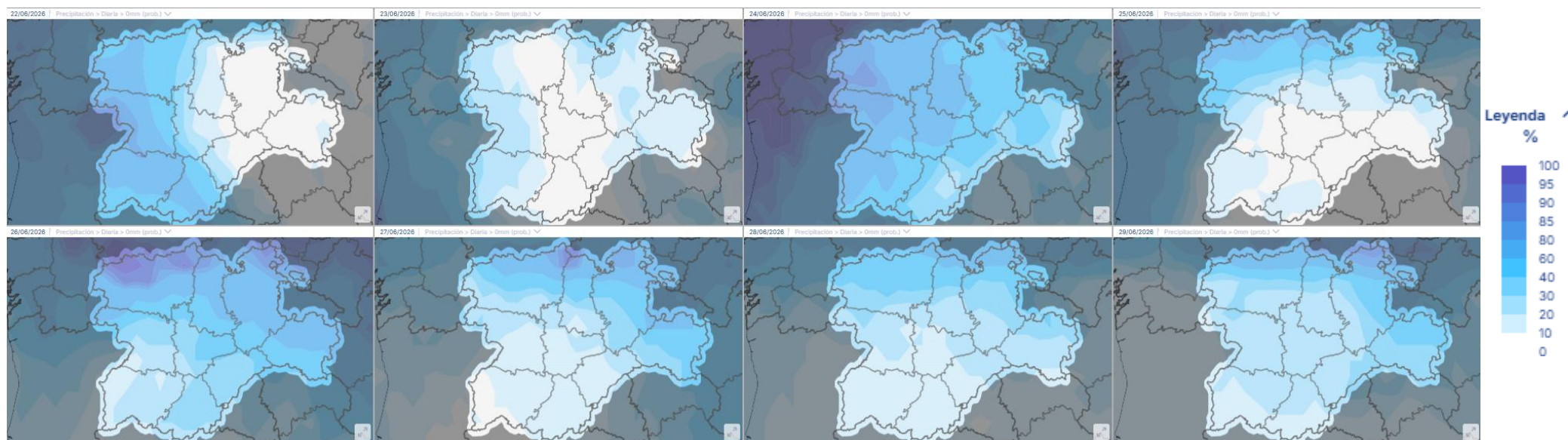
## TEMPERATURAS MÁXIMAS



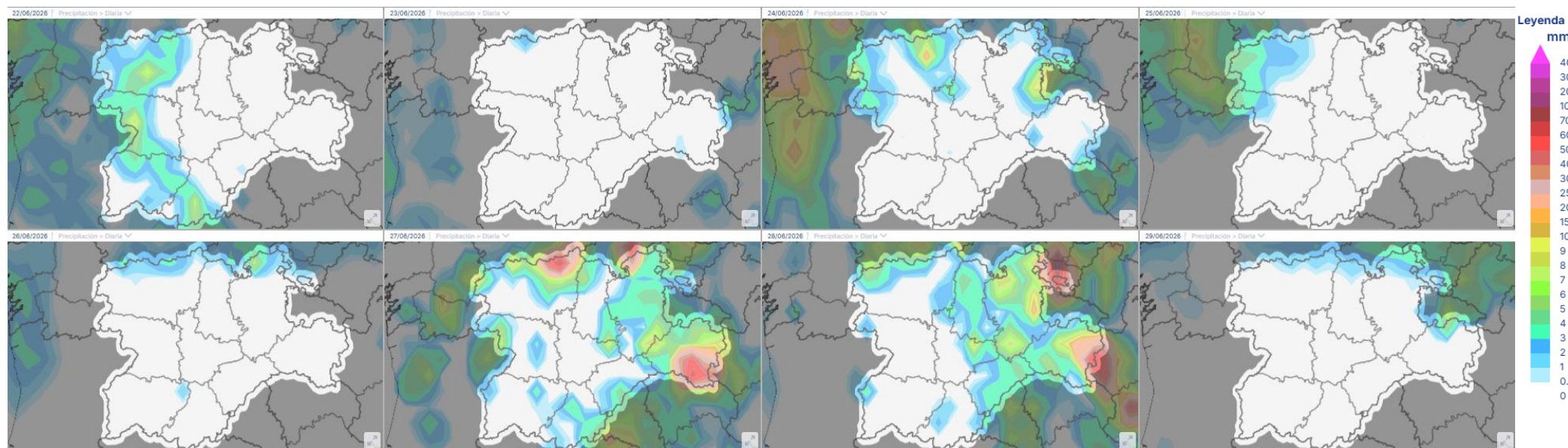
## TEMPERATURAS MÍNIMAS



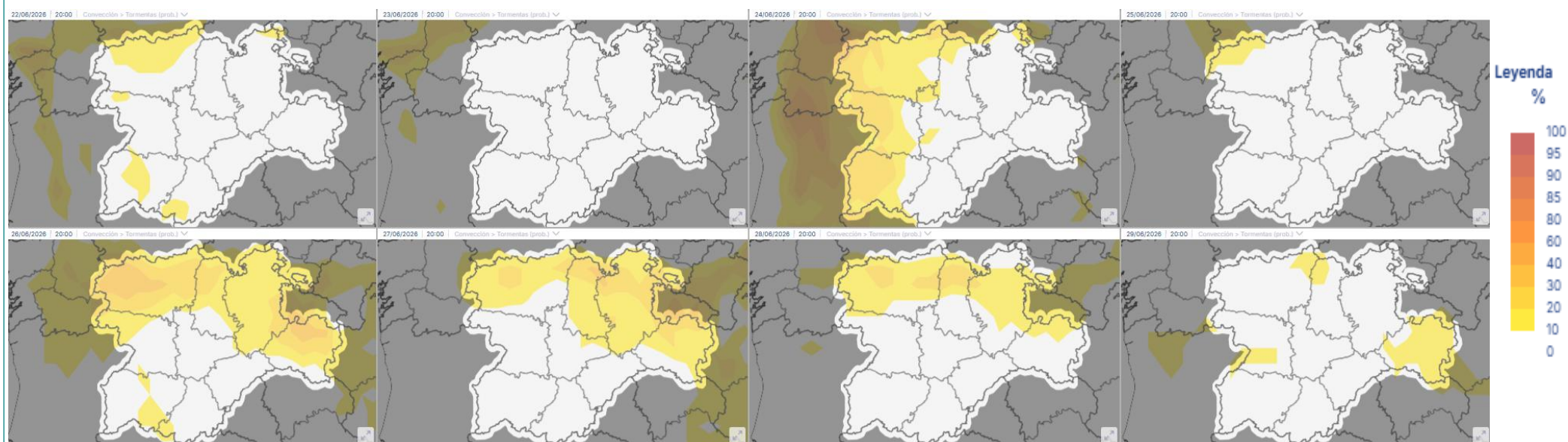
## PRECIPITACIÓN > 0 MM



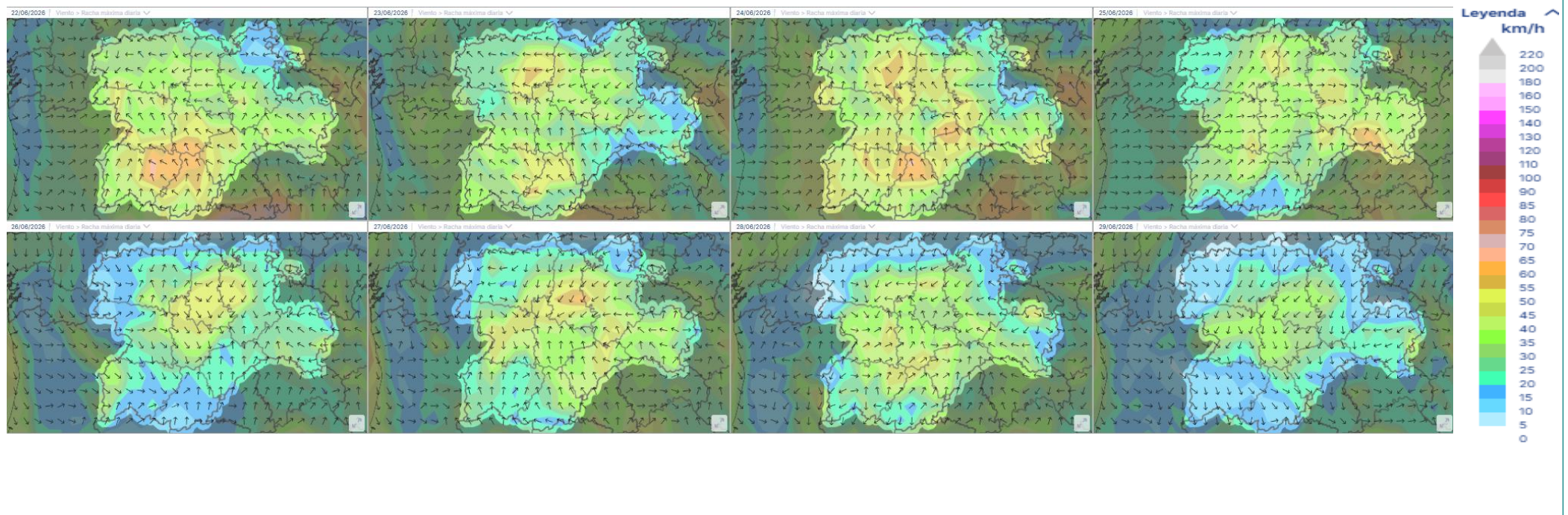
## PRECIPITACIÓN DIARIA ACUMULADA EN 24 H



## PROBABILIDAD DE TORMENTAS



## RACHAS MÁXIMAS DE VIENTO



Dirección del viento dominante

## INDICE DE INCENDIOS (IPIF)

