

Del lunes 25 de mayo al domingo 31 de mayo de 2026

RESUMEN

Temperaturas: Se mantendrán muy por encima de los valores normales de esta época del año durante toda la semana, con valores localmente extraordinarios para un mes de mayo. Las máximas superarán los 32°C en la meseta entre el martes y el sábado, pudiendo ocasionalmente alcanzar los 35°C en las zonas más cálidas durante los días centrales de la semana. En zonas de montaña se mantendrán entre 25 y 30°C. Las mínimas se situarán entre los 15 y los 20°C en la meseta y en torno a 10°C o ligeramente por encima en zonas de montaña. El lunes es probable que las tormentas suavicen algo más las máximas, especialmente en el noroeste de la comunidad. No se descarta un ligero descenso térmico durante el fin de semana. (Ver mapas de temperaturas adjuntos).

Precipitaciones: Chubascos tormentosos dispersos, localmente fuertes en puntos del noroeste el lunes. Serán poco probables el martes y el miércoles. Durante la segunda mitad de la semana es posible que por las tardes vuelvan a crecer nubes de evolución con algún chubasco aislado localmente moderado y tormentoso. Serán más probables en zonas de montaña, aunque por lo general predominarán los cielos poco nubosos en la mayor parte del territorio. No es descartable que durante el fin de semana aumente la probabilidad de chubascos y tormentas, especialmente en la mitad norte del territorio y en zonas de montaña. (Ver mapas de precipitación adjuntos).

Probabilidad de tormentas: Se desarrollarán tormentas dispersas el lunes, más probables en el norte y noroeste de la comunidad. No se descarta alguna puntualmente fuerte, acompañada de granizo y rachas muy fuertes de viento, ocasionalmente superiores a 70 km/h. Serán menos probables cuanto más al sureste. El martes y el miércoles serán poco probables, sin descartarse en zonas de montaña por las tardes y, de forma muy puntual, el miércoles en el interior de la meseta. No se descarta que a partir del jueves aumente la probabilidad de tormenta durante las tardes, especialmente en la mitad norte y zonas de montaña. (Ver mapas de probabilidad de tormenta adjuntos).

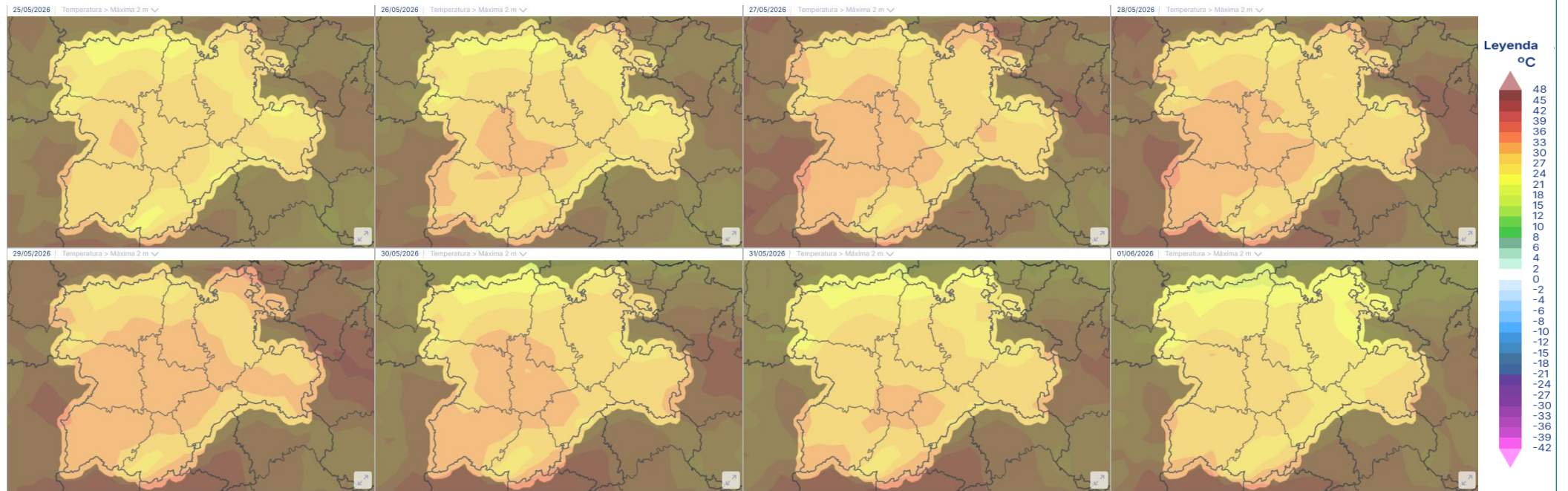
Rachas máximas de viento: Flojos o moderados variables, con régimen de brisas, predominando el suroeste en horas diurnas y el noreste en las nocturnas. En zonas de tormenta pueden producirse rachas fuertes o localmente muy fuertes, especialmente el lunes. (Ver mapas de viento adjuntos).

Se recomienda adoptar medidas de autoprotección.

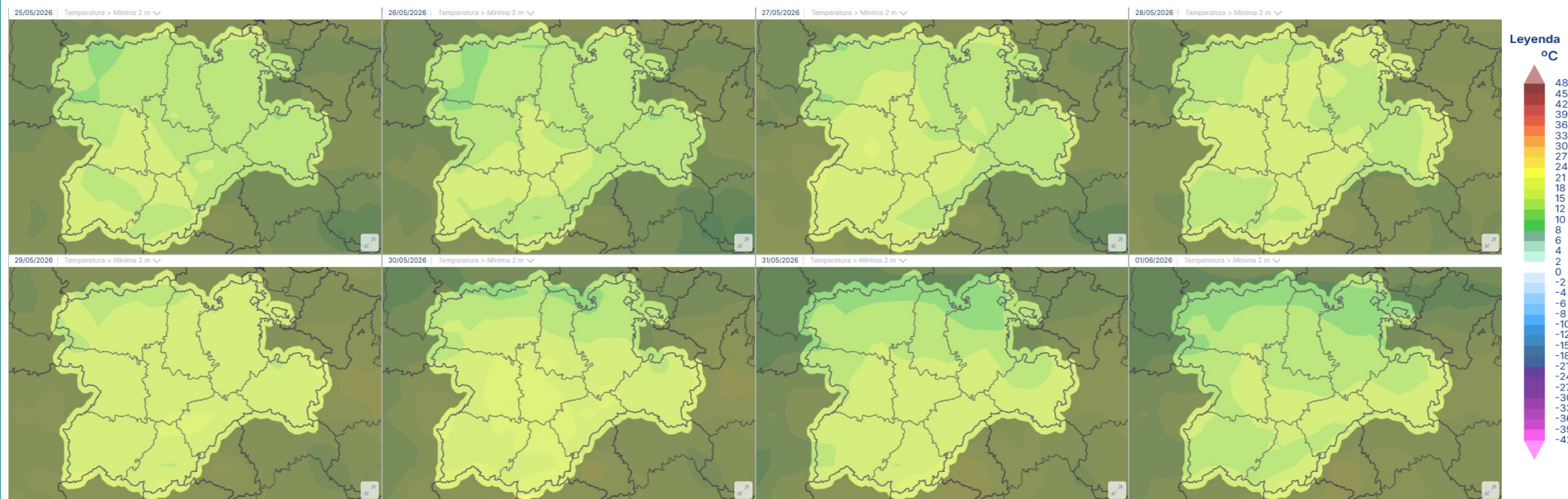
Fuente: Junta de Castilla y León

Para conocer la evolución del episodio de meteorología adversa consultar www.aemet.es

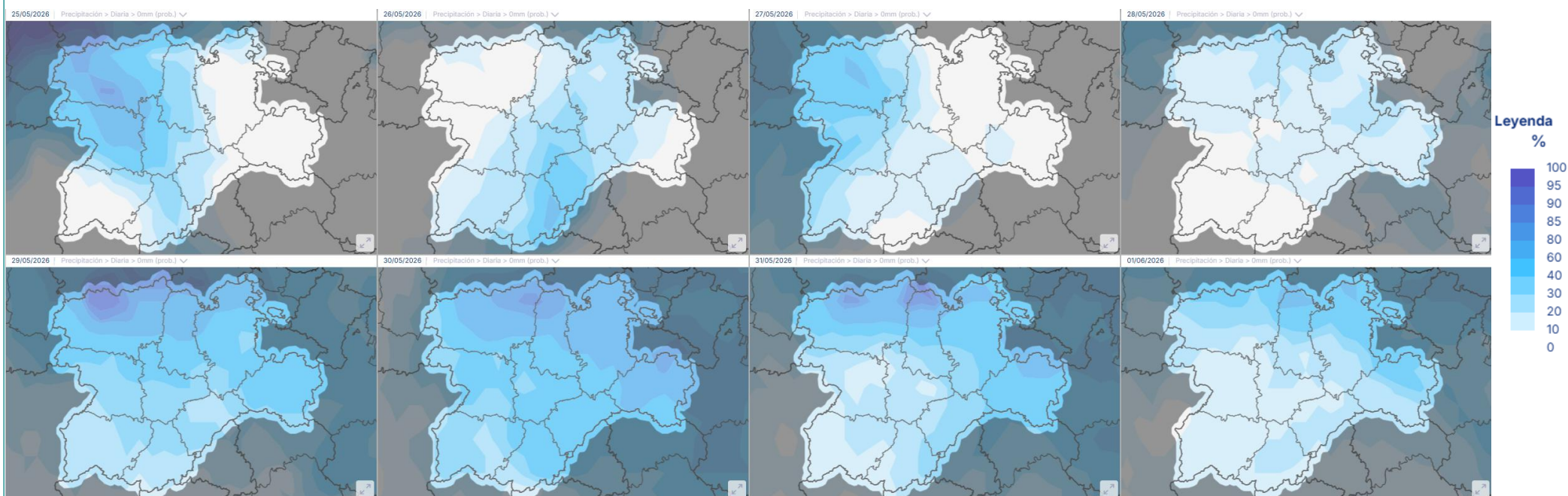
TEMPERATURAS MÁXIMAS



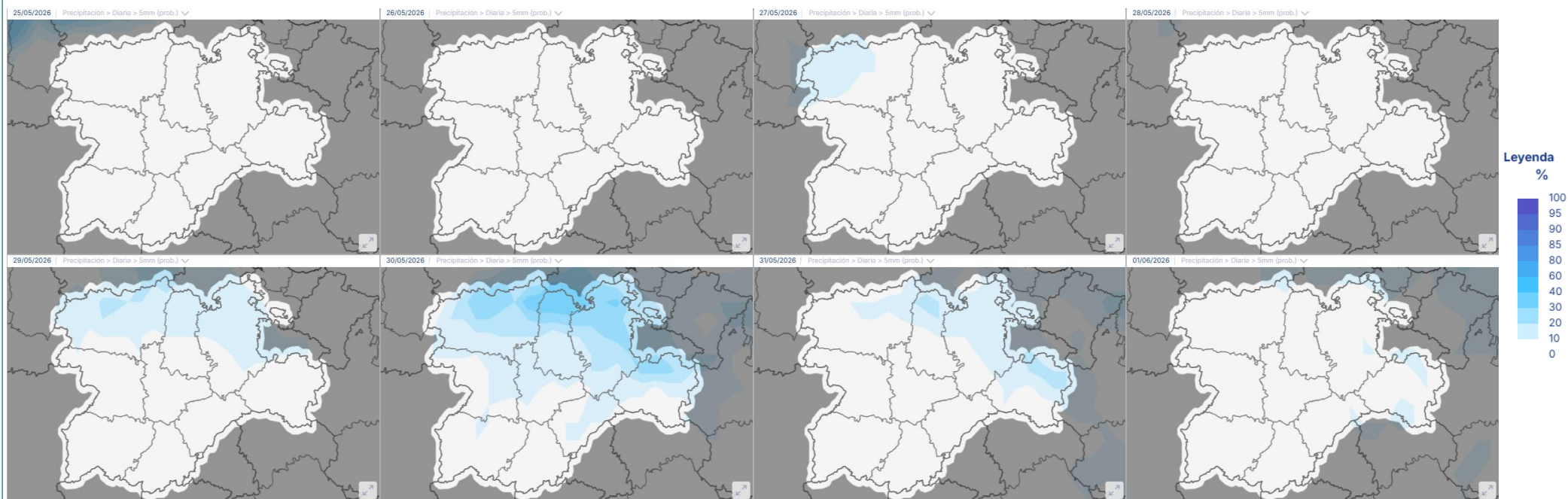
TEMPERATURAS MÍNIMAS



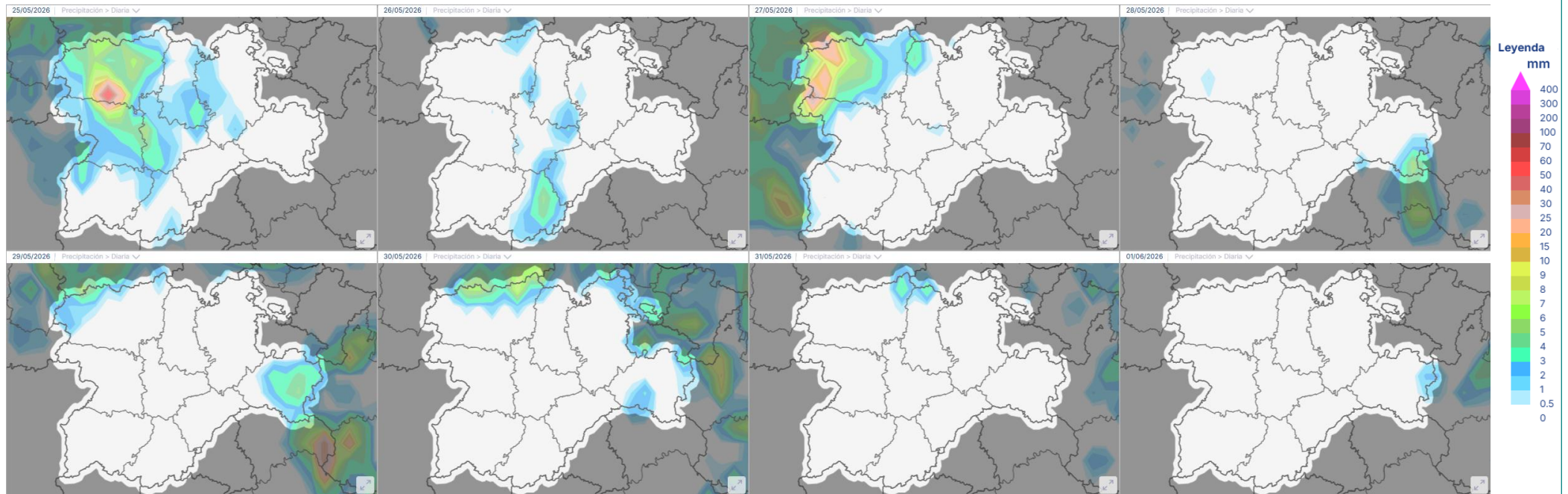
PRECIPITACIÓN > 0 MM



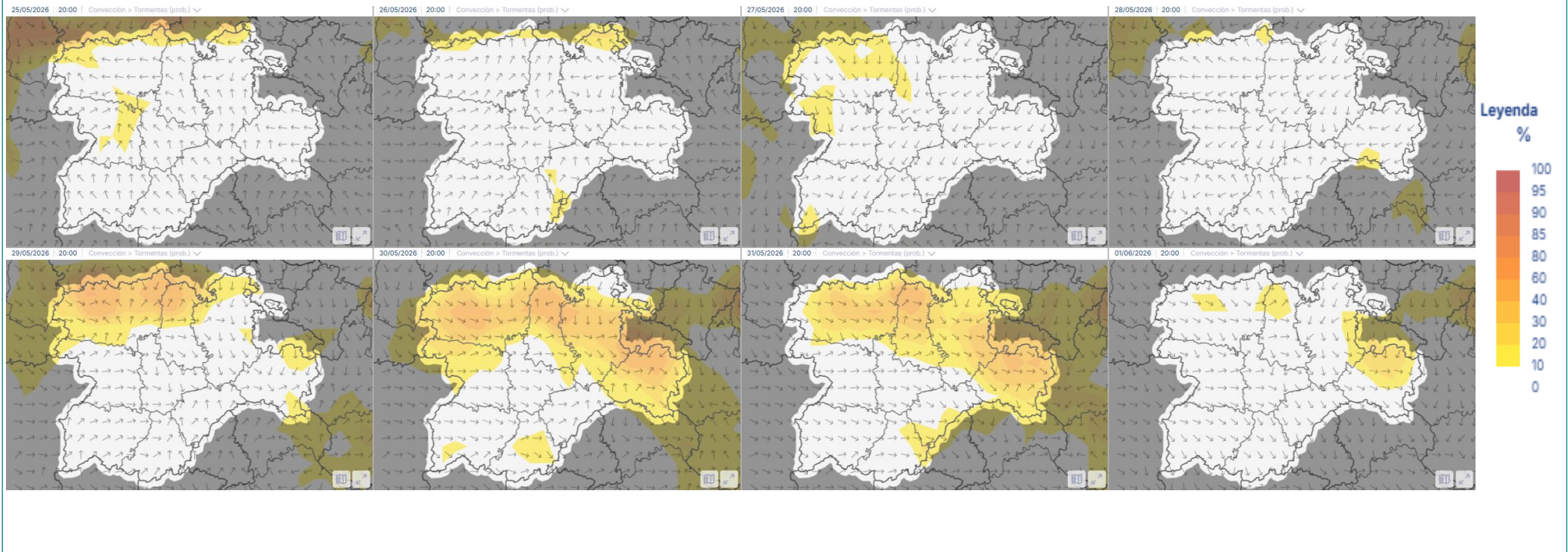
PRECIPITACIÓN > 5 MM



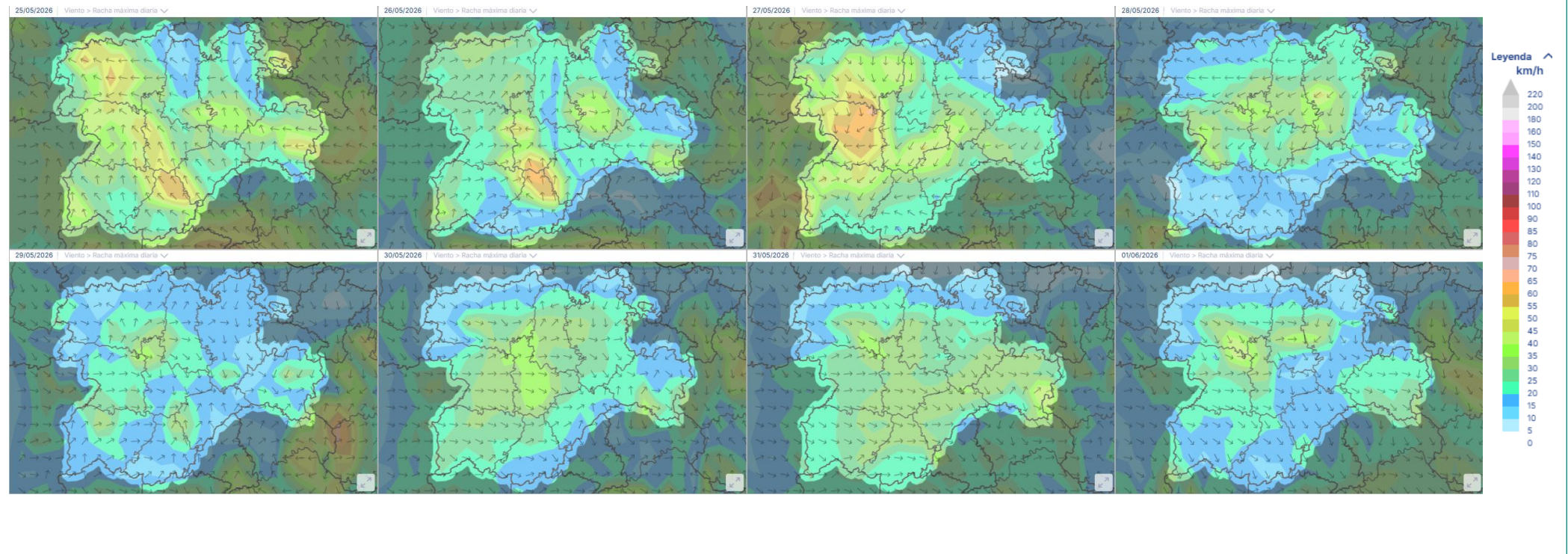
PRECIPITACIÓN DIARIA ACUMULADA EN 24 H



PROBABILIDAD DE TORMENTAS



RACHAS MÁXIMAS DE VIENTO



Dirección del viento dominante

INDICE DE INCENDIOS (FWI)

