

Del lunes 27 de abril al domingo 3 de mayo de 2026

## RESUMEN

**Probabilidad de tormentas:** Se esperan intervalos nubosos con nubes de evolución durante toda la semana que darán lugar a tormentas, más probables durante las tardes de los primeros días de la semana. El lunes las tormentas se concentrarán en el tercio norte de la Comunidad, pudiendo ser localmente fuertes en zonas de montaña. El martes y el miércoles las tormentas serán más generalizadas e intensas pudiendo ser localmente fuertes, acompañadas de granizo y rachas de viento muy fuertes. A partir del jueves la probabilidad de tormenta desciende, siendo más débiles y dispersas, quedando restringidas principalmente a zonas de montaña durante el viernes y fin de semana, sin descartar alguna aislada en el resto. *(Ver mapas de probabilidad de tormenta adjuntos).*

**Precipitaciones:** Las precipitaciones más importantes se esperan en la primera mitad de la semana. En la jornada del lunes se concentrarán sobre todo en el tercio norte en forma de chubascos moderados y tormentosos, principalmente por la tarde, sin descartar alguno fuerte aislado y con granizo. El martes se espera que las tormentas se generalicen a todo el territorio, con chubascos de distribución irregular y localmente fuertes, que pueden superar los 15mm en 1 hora. El miércoles los chubascos pueden afectar a cualquier punto de la comunidad, siendo localmente fuertes y sin descartar alguno muy fuerte aislado. El resto de la semana no se descartan precipitaciones de carácter débil en todo el territorio debido a las tormentas, más débiles y dispersas que en días anteriores pero probables, especialmente en zonas de montaña y del este. *(Ver mapas de precipitación adjuntos).*

**Temperaturas:** Temperaturas mínimas estables durante las jornadas de lunes y martes, rondando los 9°-10°C, con las máximas en ligero ascenso el lunes que podrían alcanzar los 27°C en zonas de Salamanca y Zamora y en ligero descenso el martes hasta los 20°C en la provincia de Ávila. El miércoles descienden ligeramente las mínimas y de forma moderada las temperaturas máximas que se espera que no sobrepasen de los 18°-20°C en todo el territorio. Ligero descenso de las temperaturas mínimas en la jornada del jueves alcanzando los 6°-7°C en Ávila o Salamanca. Durante el viernes las temperaturas iniciarán un y progresivo ascenso hasta recuperar los 22°-24°C durante el fin de semana. *(Ver mapas de temperaturas adjuntos).*

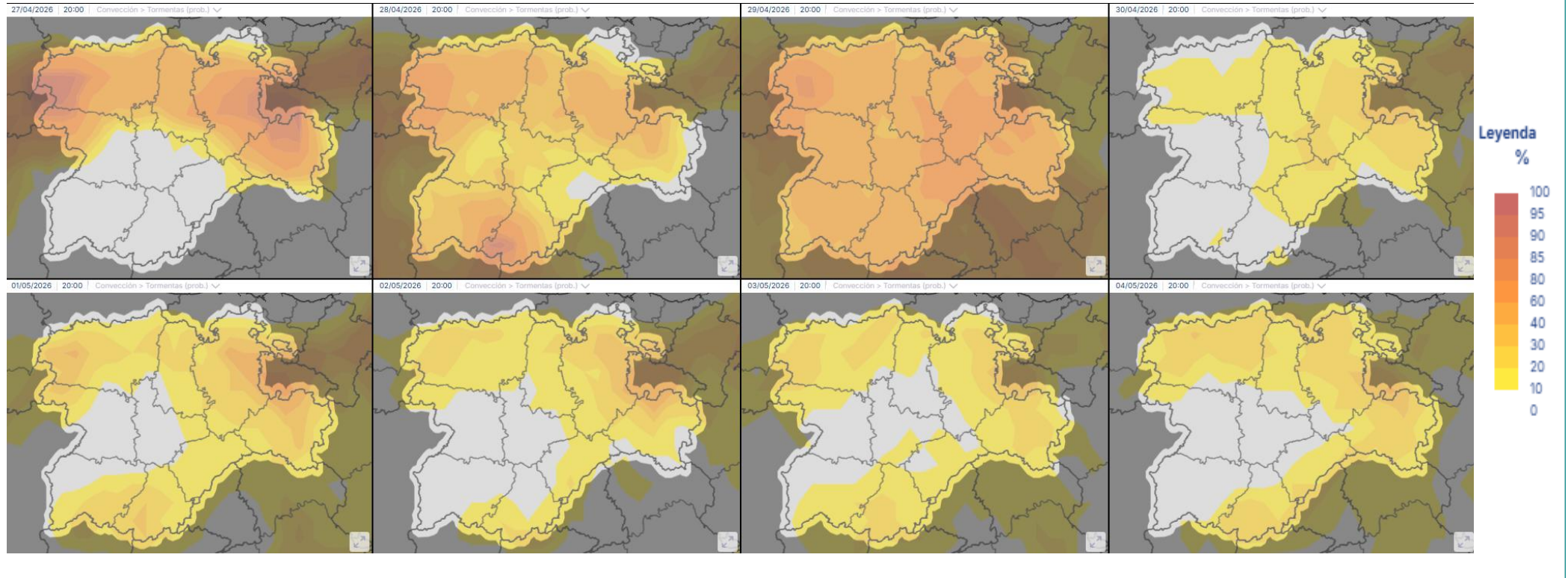
**Rachas máximas de viento:** Las rachas máximas de viento tenderán a coincidir con los periodos de tormentas que se desarrollarán especialmente durante las tardes de las primeras jornadas de la semana, superando los 40 km/h en zonas de tormenta y, de forma más excepcional, los 70 km/h en las tormentas más intensas. Predominará la componente sur, aunque abundarán los periodos de dirección variable. A partir del jueves las rachas fuertes serán menos probables y el viento girará progresivamente a oeste. Es probable que durante el fin de semana vuelva a predominar la componente sur con intervalos de intensidad moderada. *(Ver mapas de viento adjuntos).*

**Se recomienda adoptar medidas de autoprotección.**

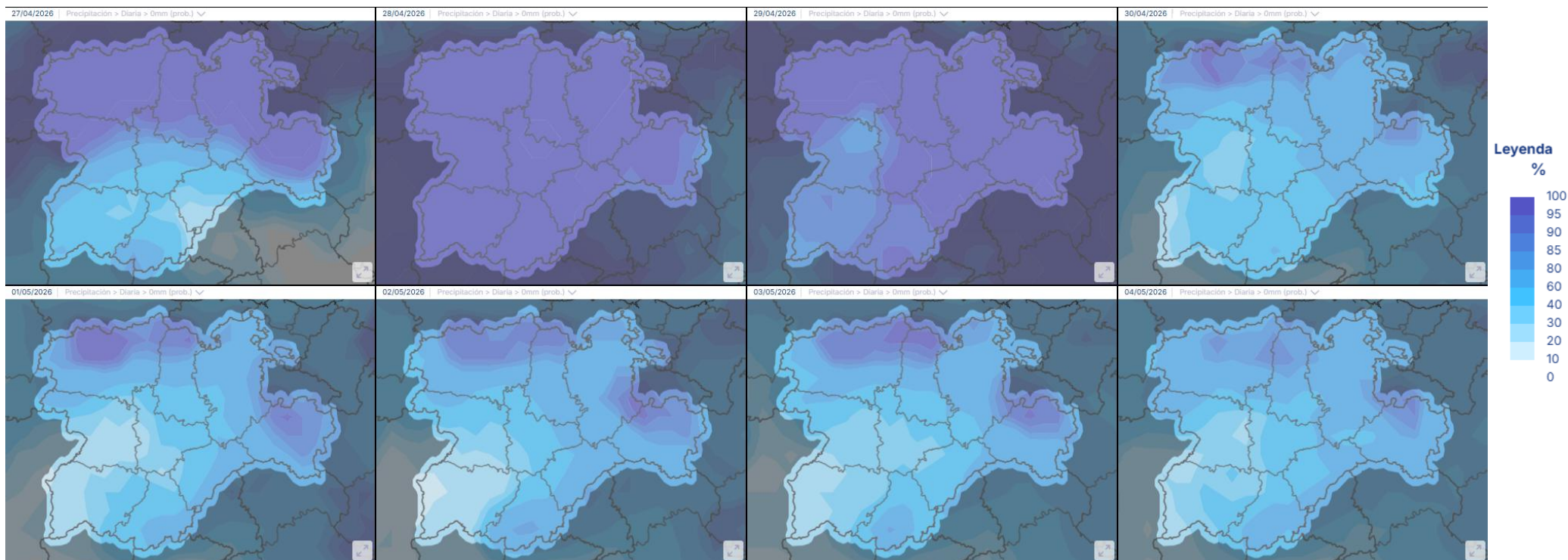
Fuente: Junta de Castilla y León

Para conocer la evolución del episodio de meteorología adversa consultar [www.aemet.es](http://www.aemet.es)

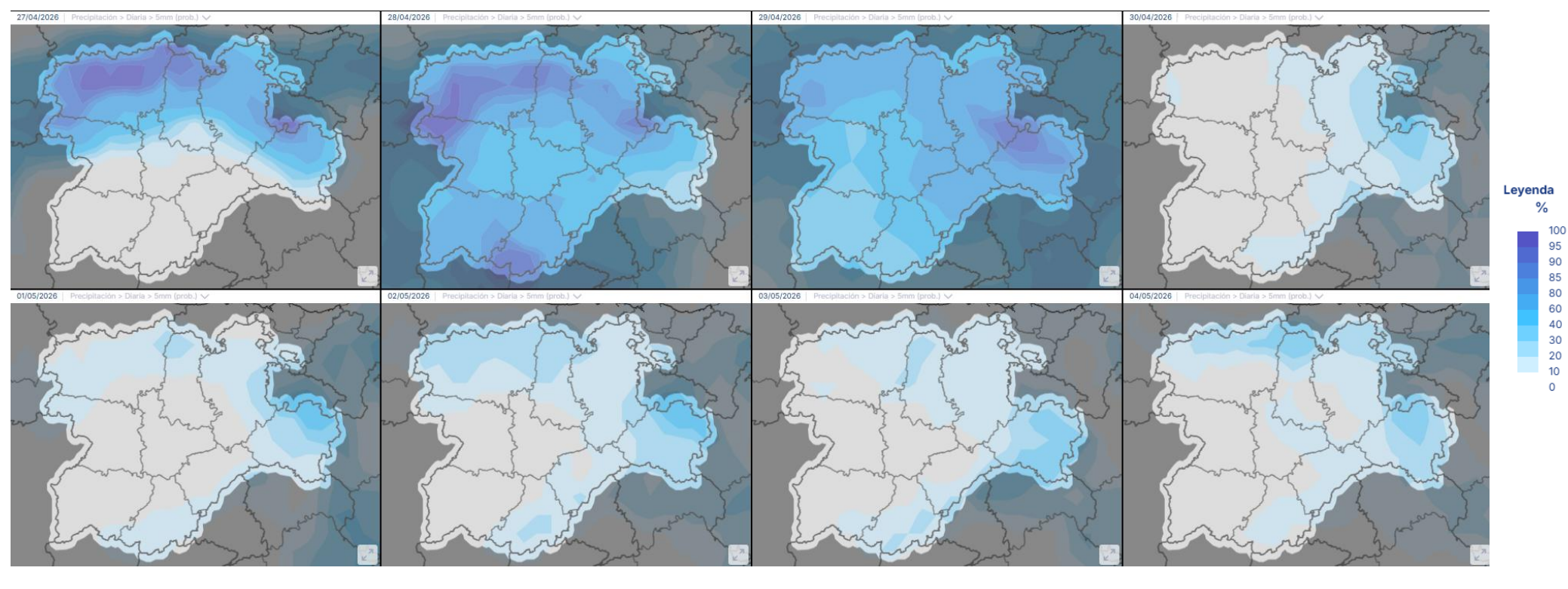
## PROBABILIDAD DE TORMENTAS



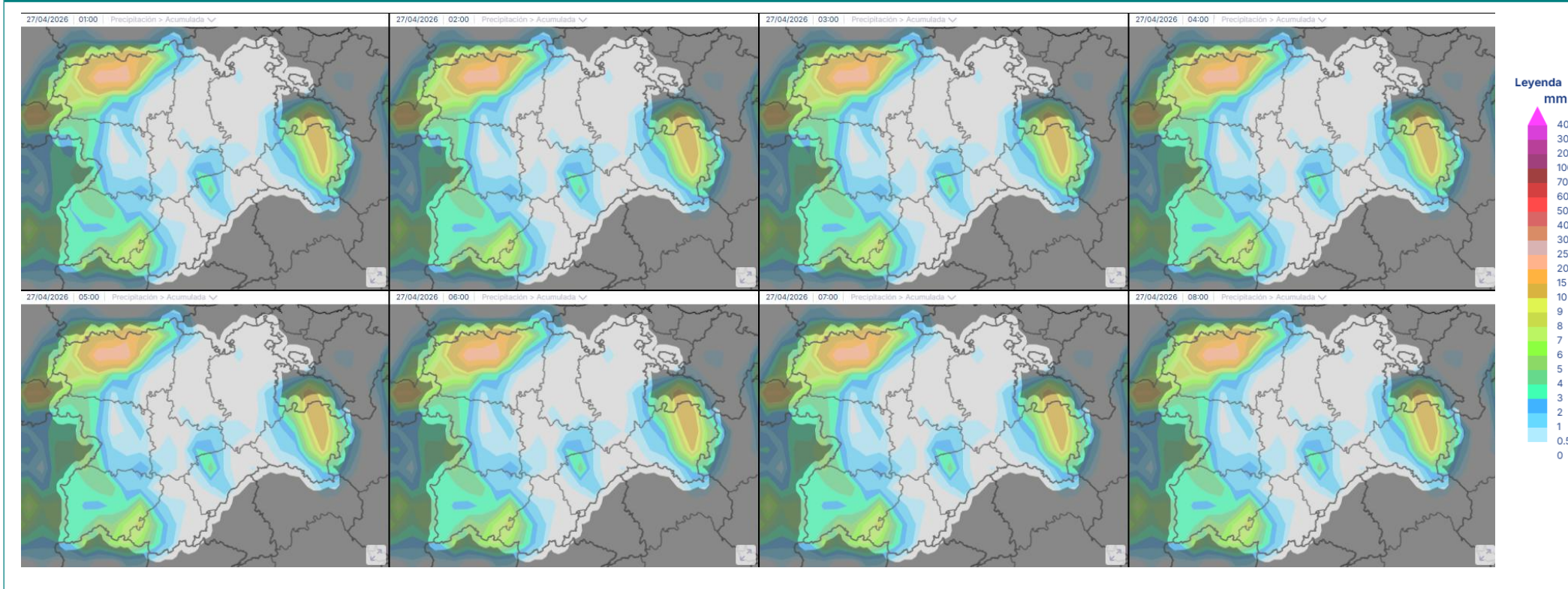
## PRECIPITACIÓN > 0 MM



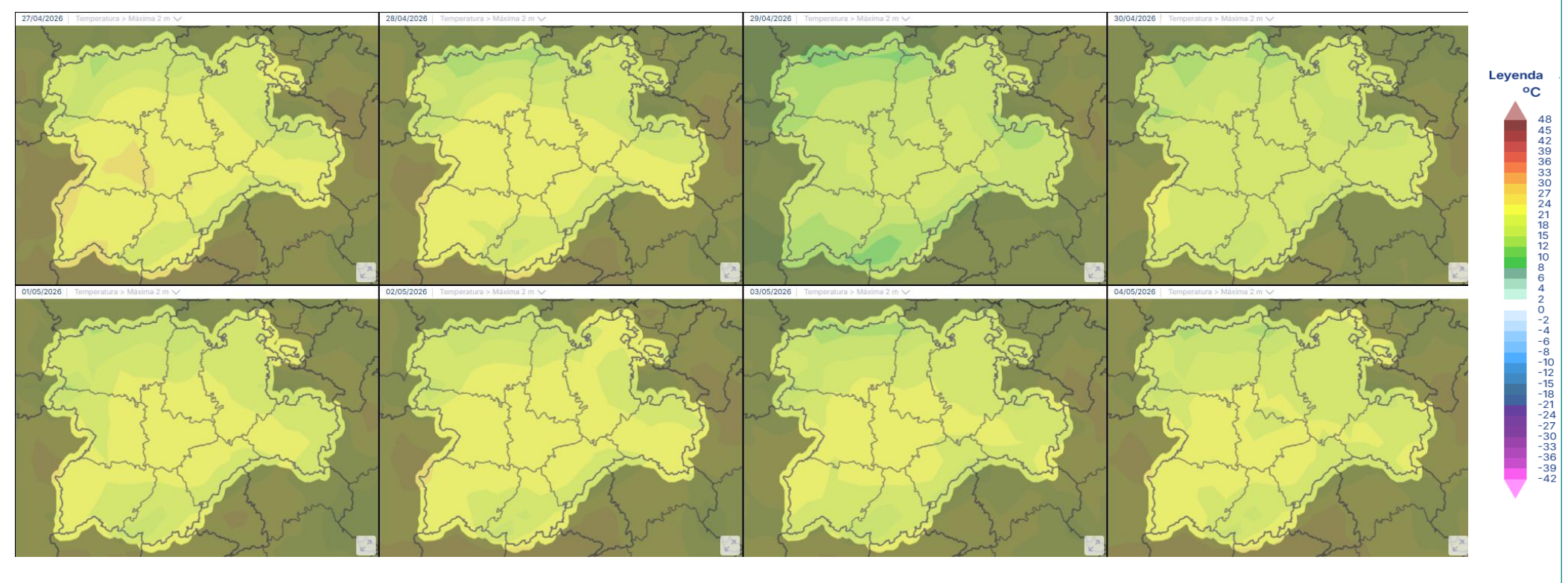
## PRECIPITACIÓN > 5 MM



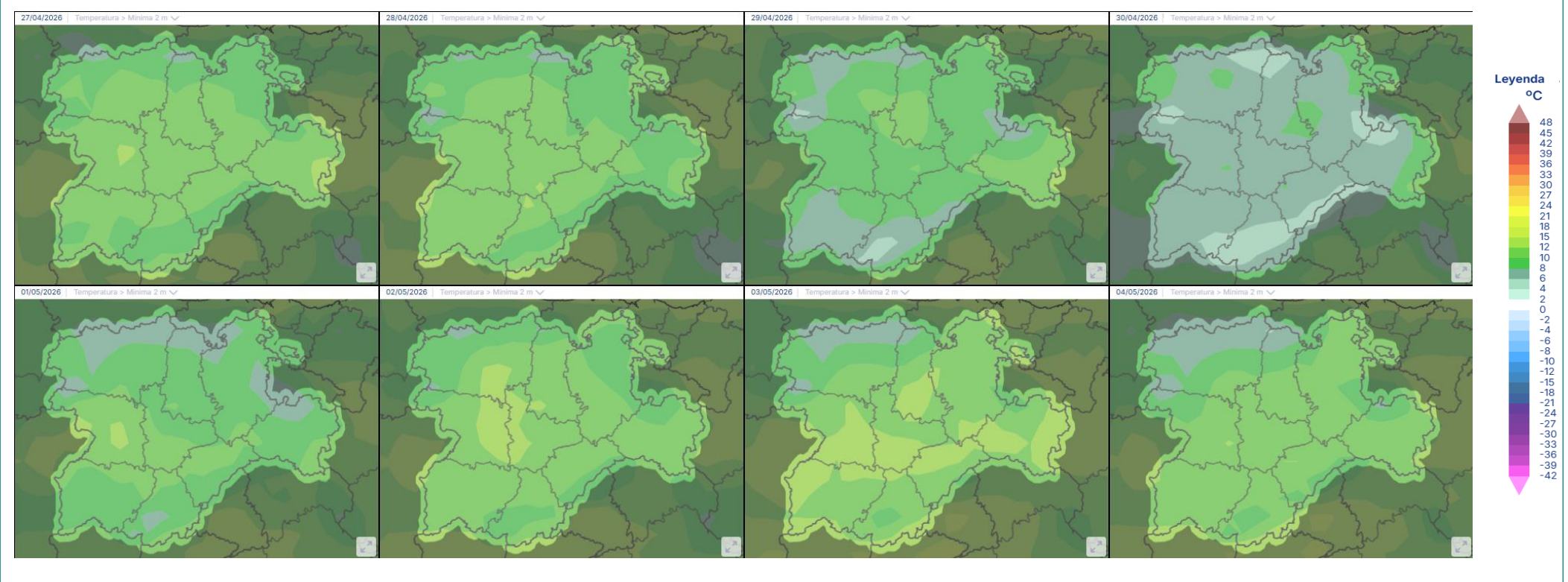
## PRECIPITACIÓN DIARIA ACUMULADA EN 24 H



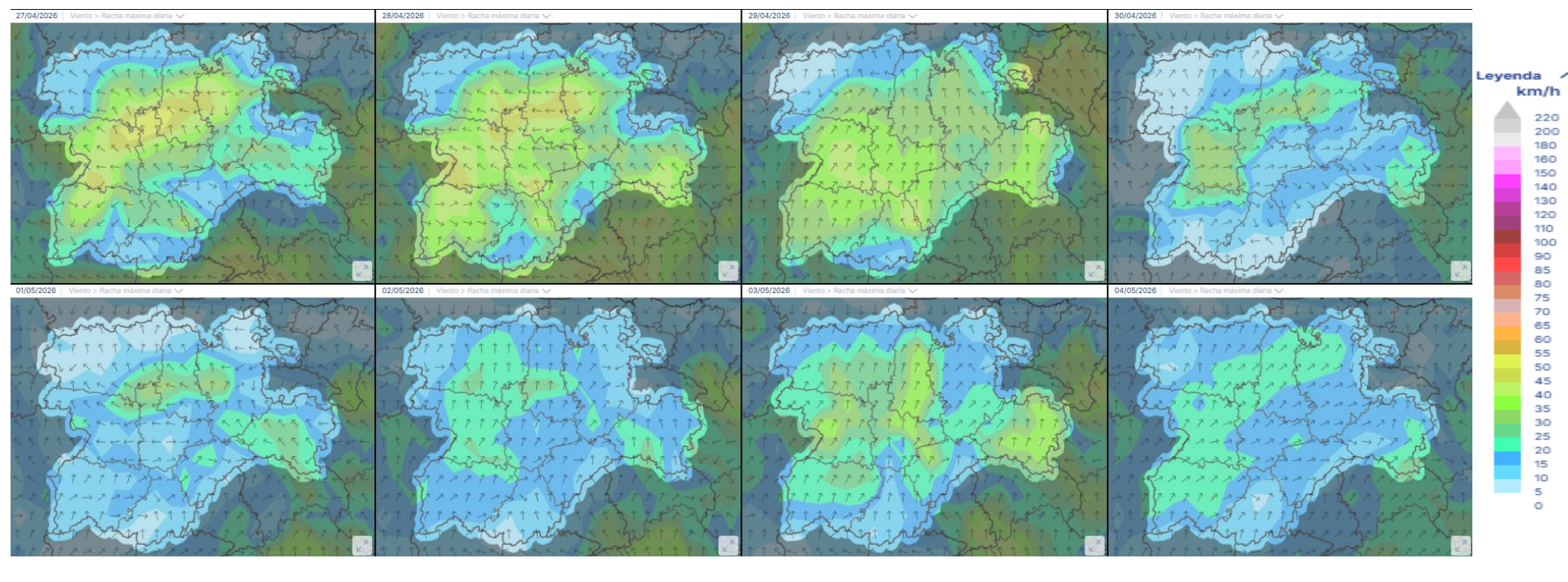
## TEMPERATURAS MÁXIMAS



## TEMPERATURAS MÍNIMAS



## RACHAS MÁXIMAS DE VIENTO



Dirección del viento dominante

## INDICE DE INCENDIOS

