

Del lunes 29 de junio al domingo 5 de julio de 2026

RESUMEN

Temperaturas: Durante la jornada del lunes las temperaturas máximas descenderán ligeramente en el cuadrante nororiental. A partir del martes se producirá un ligero ascenso de las temperaturas máximas que se mantendrá durante toda la semana, llegando a alcanzar los 35°C en gran parte de la mitad sur. De cara al fin de semana, el aumento de las temperaturas máximas será generalizado y más acusado en la zona centro y sur de la Comunidad, pudiendo alcanzar 38°C en las capitales de provincia de Valladolid y Zamora. En cuanto a las temperaturas mínimas, el lunes sufrirán un ligero descenso en el Sistema Central manteniéndose sin cambios en el resto. El martes, las temperaturas mínimas ascenderán ligeramente en la mitad sur para volver a descender durante la jornada del jueves, manteniéndose por debajo de los 12°C en toda Castilla y León. Durante el fin de semana las temperaturas mínimas ascenderán de manera notable registrando valores hasta 19°C en la mitad sur.

Precipitaciones: No se esperan grandes precipitaciones durante la semana, aunque no se descartan precipitaciones débiles en zonas de montaña. De cara al fin de semana aumenta levemente la probabilidad de precipitaciones en la mitad occidental, pudiendo ser localmente moderadas en zonas de Salamanca, León y Zamora.

Probabilidad de tormentas: Probabilidad prácticamente nula de tormentas durante toda la semana en toda la Comunidad.

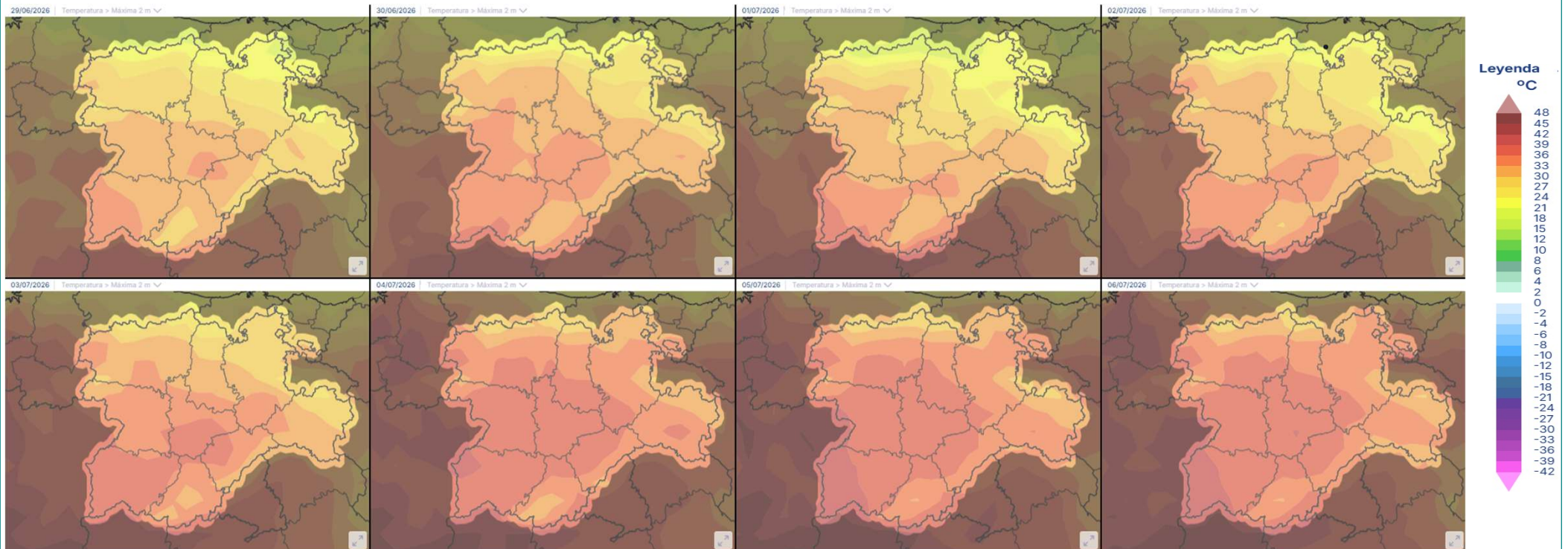
Rachas máximas de viento: A comienzos de semana se esperan rachas de viento débiles. A partir del miércoles, rachas débiles-moderadas en amplias zonas de la meseta pudiendo superar los 60km/h en las provincias de Valladolid, Salamanca y Zamora. Vientos de componente norte y noreste durante toda la semana. *(Ver mapas de viento adjuntos).*

Se recomienda adoptar medidas de autoprotección.

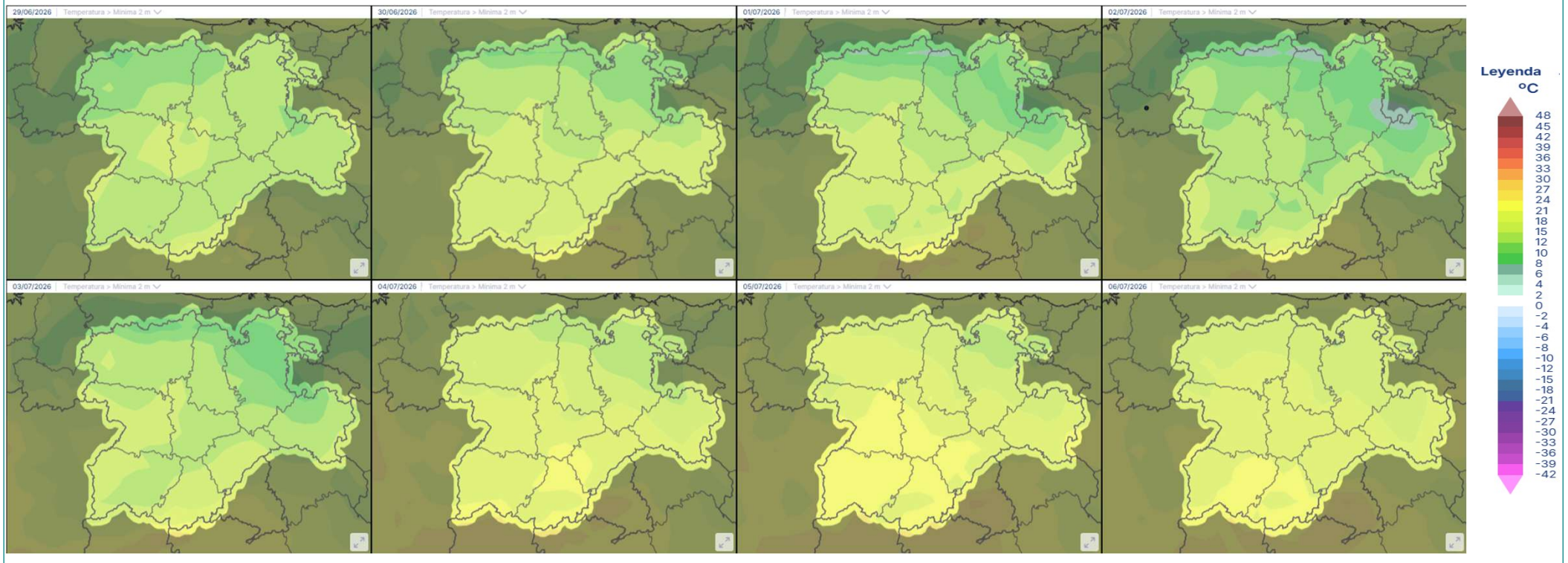
Fuente: *Junta de Castilla y León*

Para conocer la evolución del episodio de meteorología adversa consultar www.aemet.es

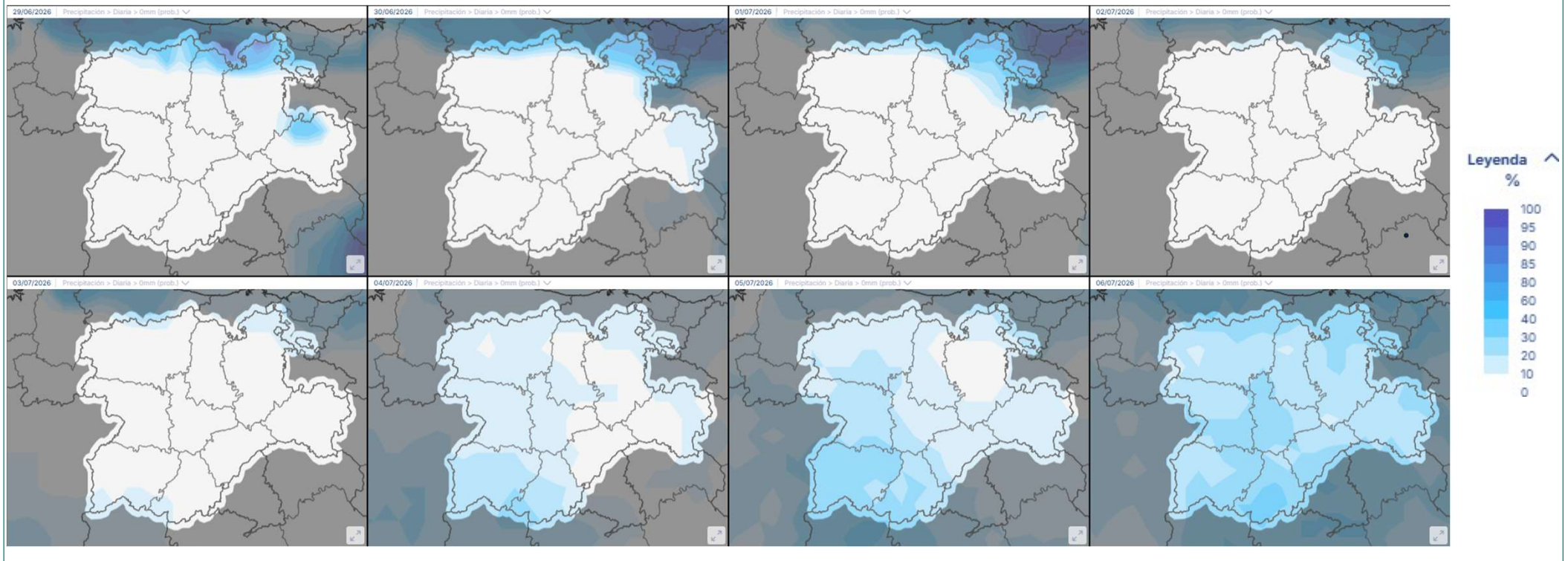
TEMPERATURAS MÁXIMAS



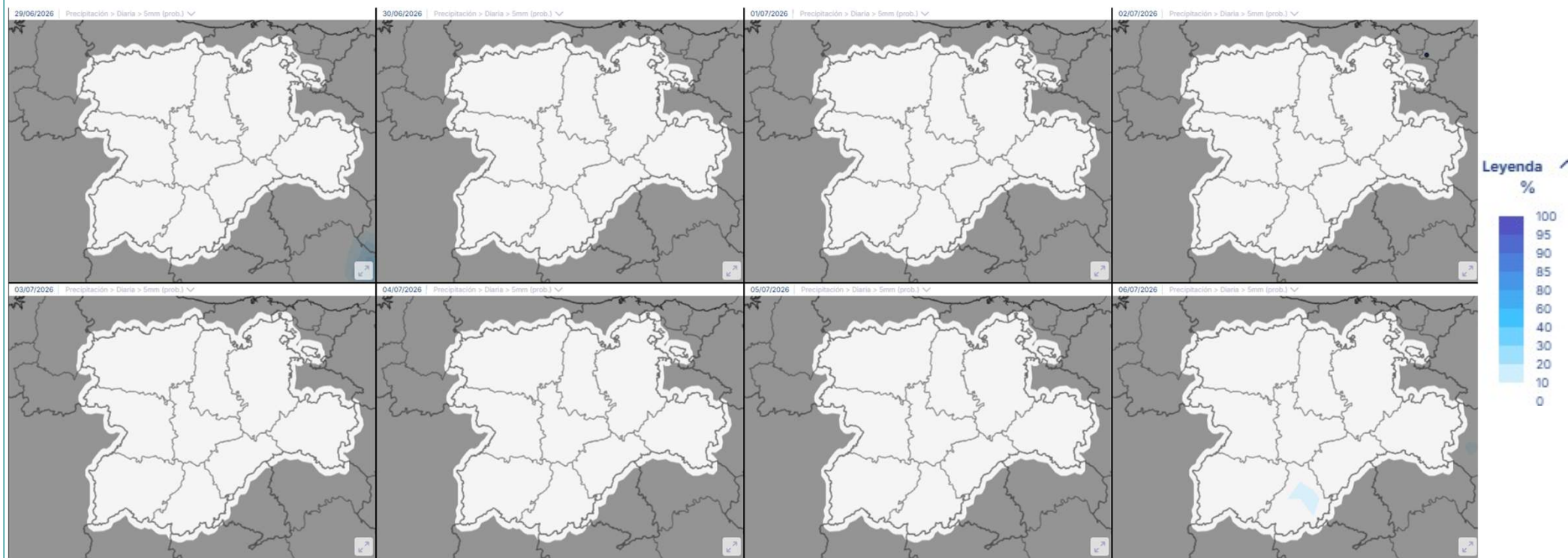
TEMPERATURAS MÍNIMAS



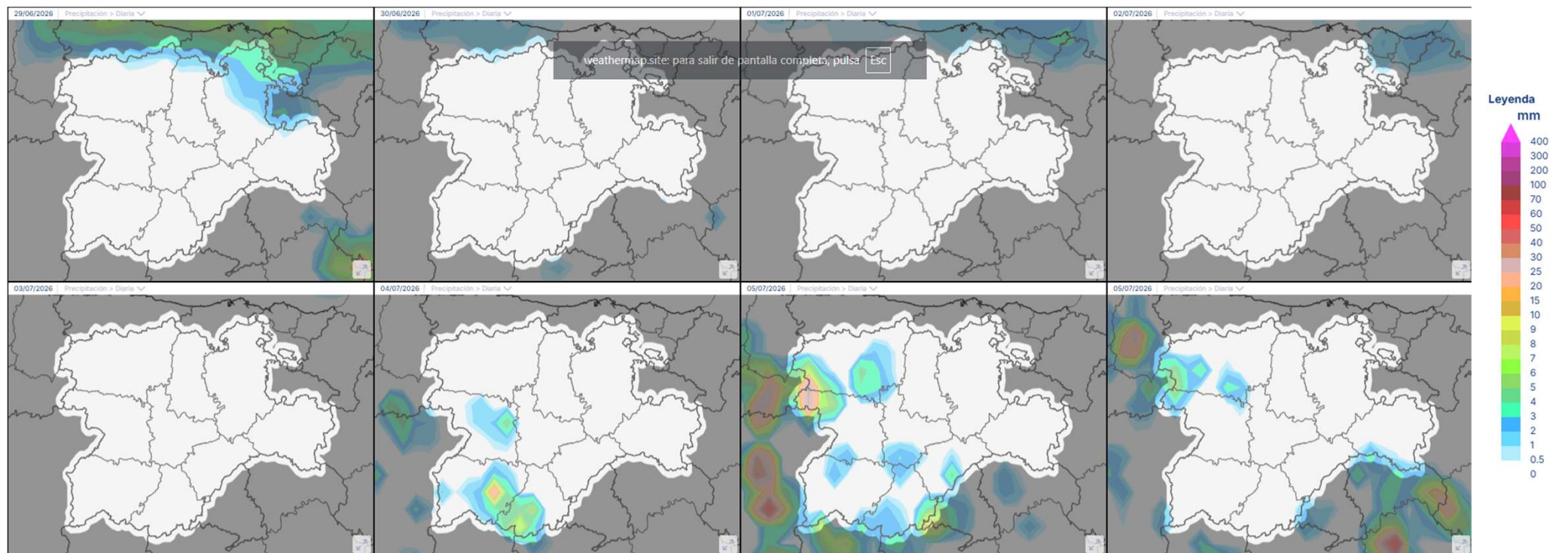
PRECIPITACIÓN > 0 MM



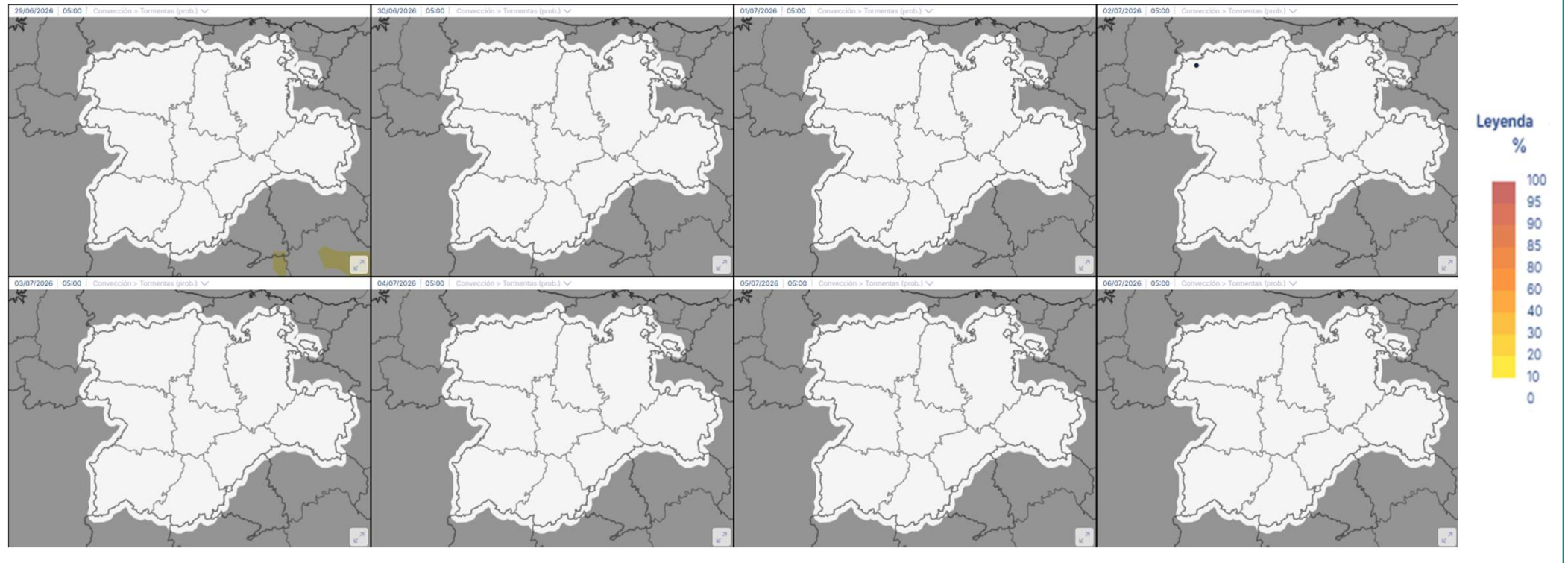
PRECIPITACIÓN > 5 MM



PRECIPITACIÓN DIARIA ACUMULADA EN 24 H

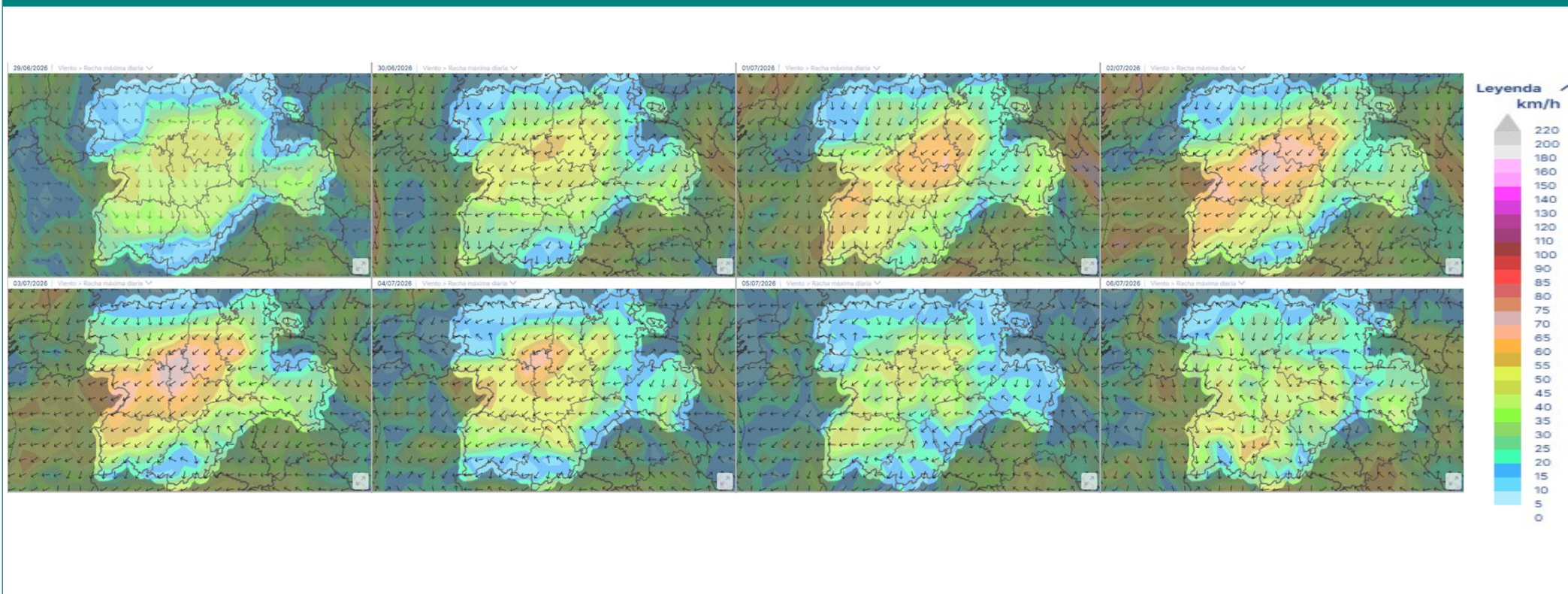


PROBABILIDAD DE TORMENTAS



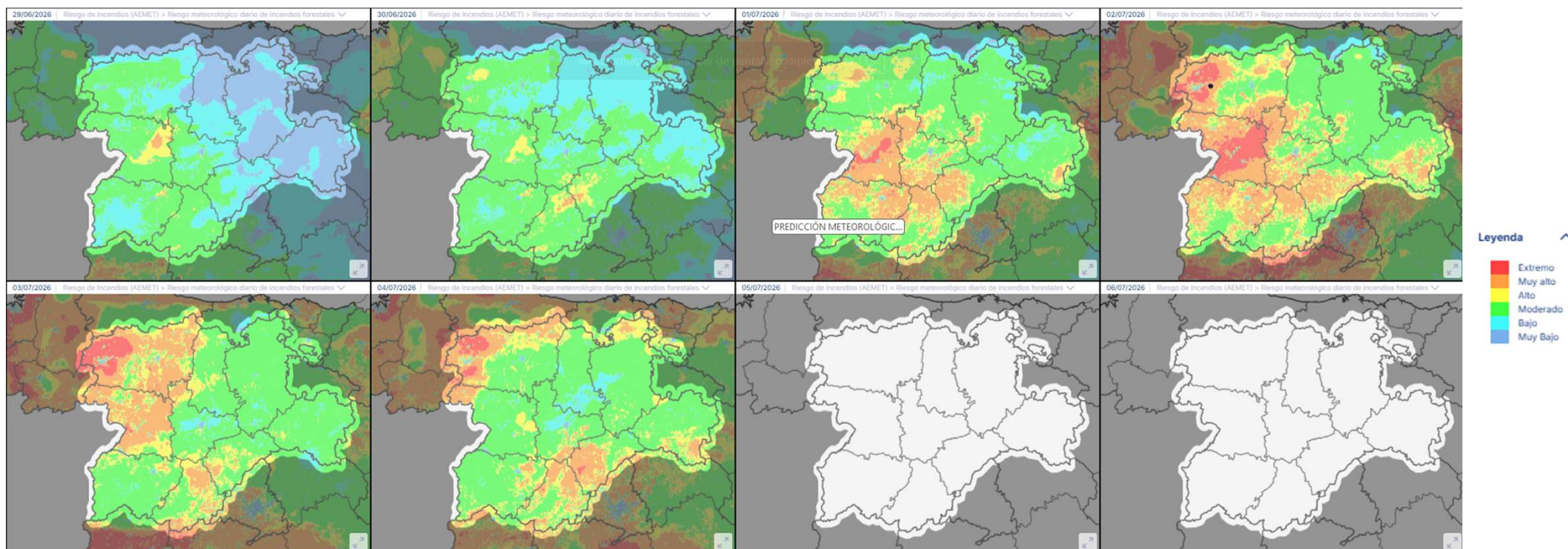
Dirección del viento dominante

RACHAS MÁXIMAS DE VIENTO



Dirección del viento dominante

INDICE DE INCENDIOS (IPIF)



INDICE DE INCENDIOS (FWI)

