

Del lunes 5 de enero al domingo 11 de enero de 2026

RESUMEN

Temperaturas: En moderado o notable descenso el lunes y con pocos cambios o en ligero ascenso martes y miércoles. Estos días las mínimas rondarán los -10°C en el entorno de los principales macizos montañosos y los -5°C en zonas de meseta. Las máximas superarán ligeramente los 0°C en la meseta y se mantendrán por debajo de esta cifra en zonas de montaña. El jueves se espera un moderado ascenso térmico transitorio, pudiendo descender de nuevo tras el paso de un frente frío el viernes. Cabe esperar que este ascenso sea más significativo en las mínimas que en las máximas. (Ver mapas de temperaturas adjuntos).

Heladas: Generalizadas entre el lunes y el miércoles, localmente fuertes y persistentes en zonas de montaña donde las temperaturas permanecerán constantemente por debajo de 0°C estos días. Serán más débiles a partir del miércoles, aunque seguirán produciéndose de forma más o menos generalizada, pudiendo ser localmente moderadas en zonas de montaña. (Ver mapas de temperaturas adjuntos).

Precipitación en forma de lluvia: Poco probables entre el lunes y el miércoles debido a que la cota de nieve se situará por debajo de los 600 metros y toda precipitación será en forma de nieve, nieve granulada o cinarra. Probables lluvias débiles o moderadas el viernes debido al paso de un nuevo frente, siendo más débiles y dispersas en la meseta. No se descarta que durante el fin de semana los restos de un nuevo frente, más débil que los anteriores, deje precipitaciones débiles dispersas, poco probables en la meseta. (Ver mapas de precipitación adjuntos).

Precipitación en forma de nieve: Nevadas débiles dispersas entre el lunes y el miércoles con cotas de nieve oscilando entre los 300 y los 700 metros. Serán localmente moderadas en la Cordillera Cantábrica, donde pueden acumularse localmente entre 10 y 20cm adicionales. A partir del jueves la cota ascenderá, fluctuando entre los 900 y los 1300 metros al paso de nuevos frentes que dejarán más nieve en los principales macizos montañosos, existiendo tan solo una baja probabilidad de que afecten a zonas de meseta. (Ver mapas de precipitación adjuntos).

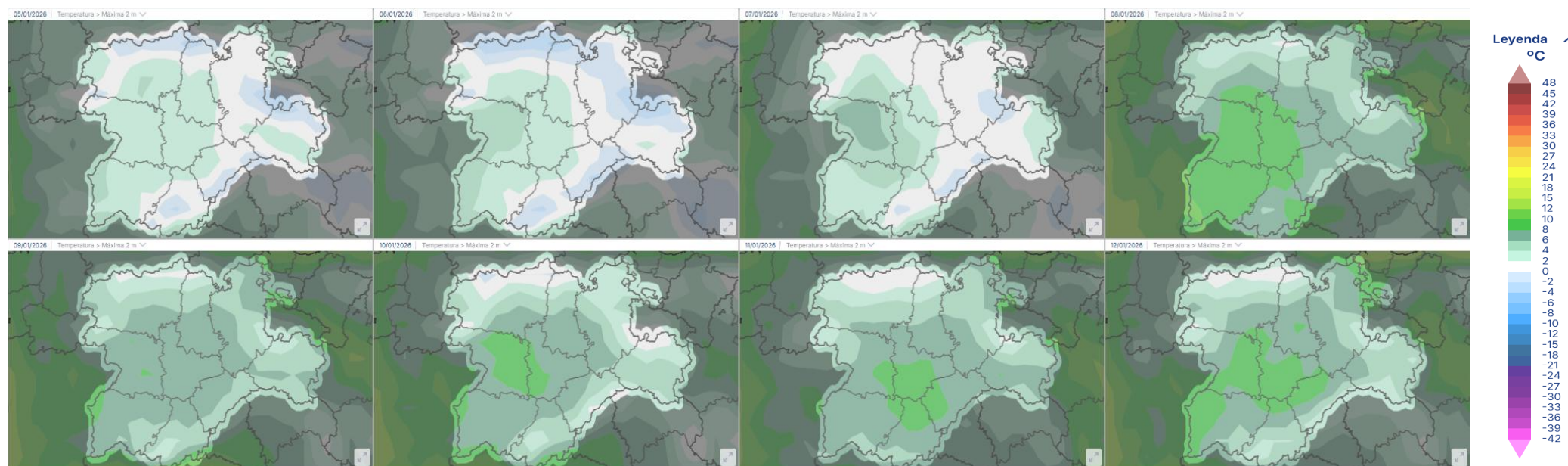
Rachas máximas de viento: Del norte o noreste moderado el lunes y el martes, con rachas máximas en torno a los 40 km/h en la mayor parte del territorio, localmente superiores en zonas de montaña. A partir del miércoles predominará el oeste o suroeste durante el resto de la semana, con intervalos de intensidad fuerte el viernes, pudiendo amainar el fin de semana. (Ver mapas de viento adjuntos).

Se recomienda adoptar medidas de autoprotección.

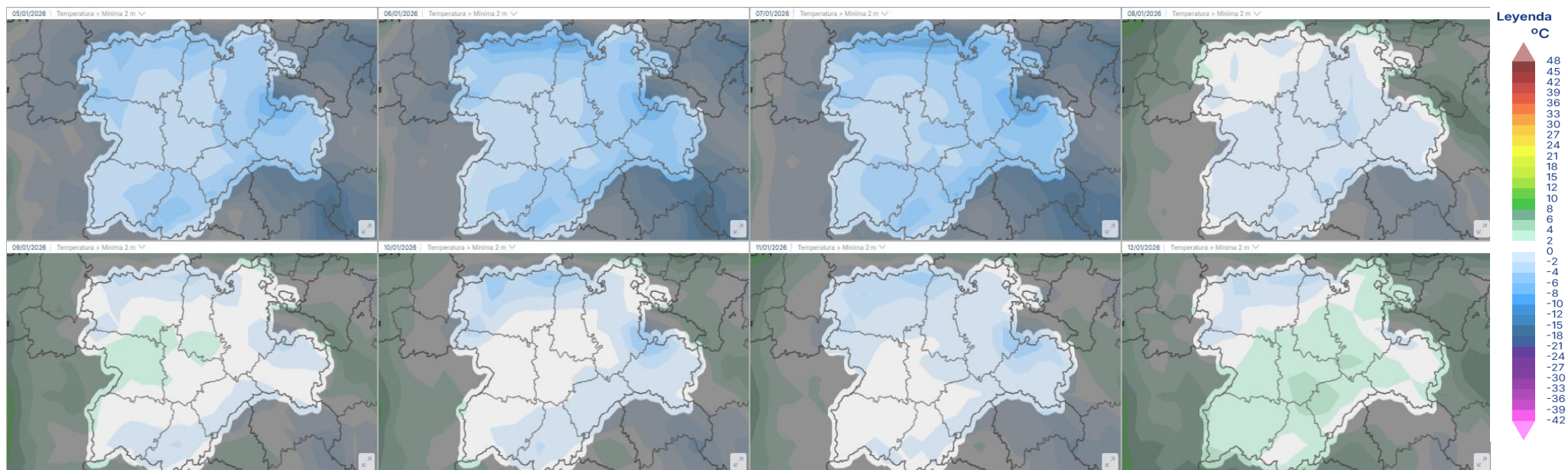
Fuente: [Junta de Castilla y León](#)

Para conocer la evolución del episodio de meteorología adversa consultar www.aemet.es

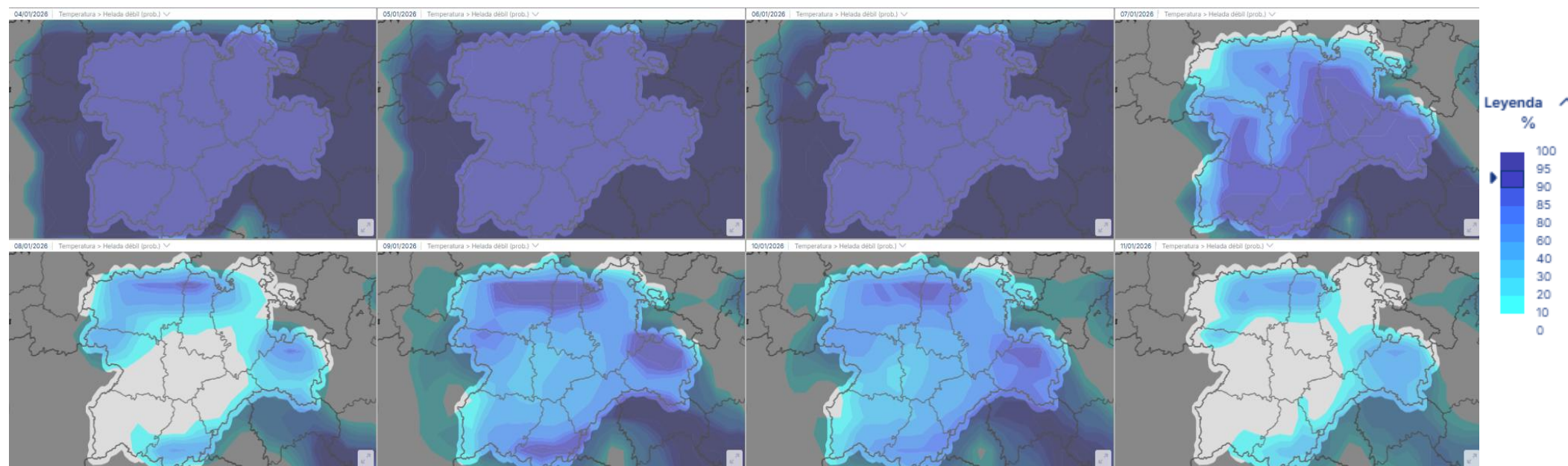
TEMPERATURAS MÁXIMAS



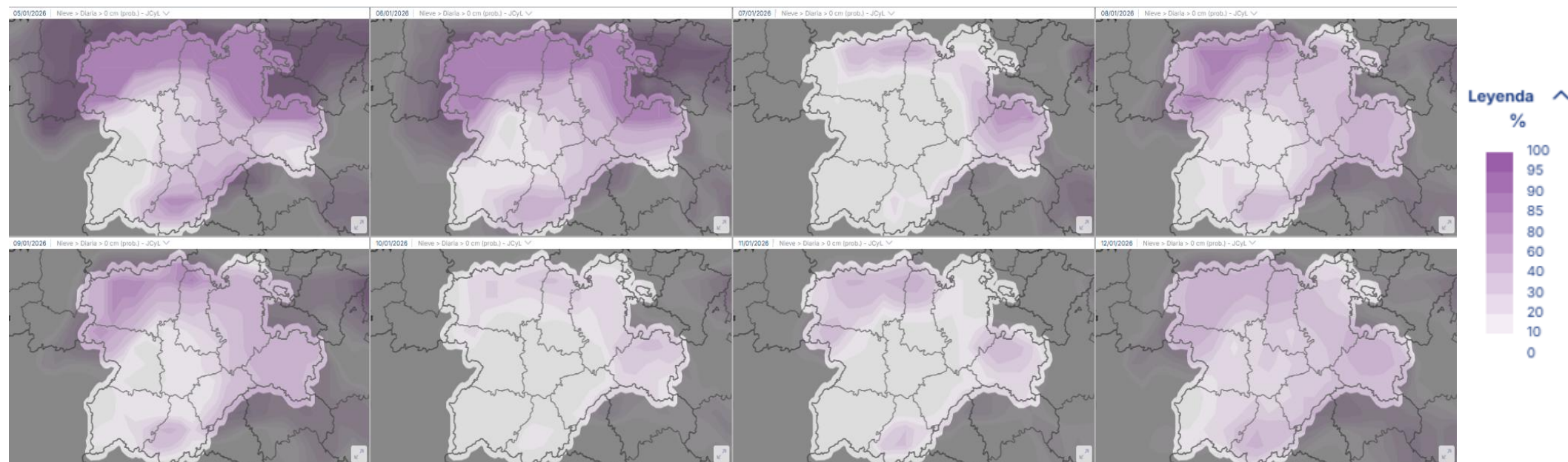
TEMPERATURAS MÍNIMAS



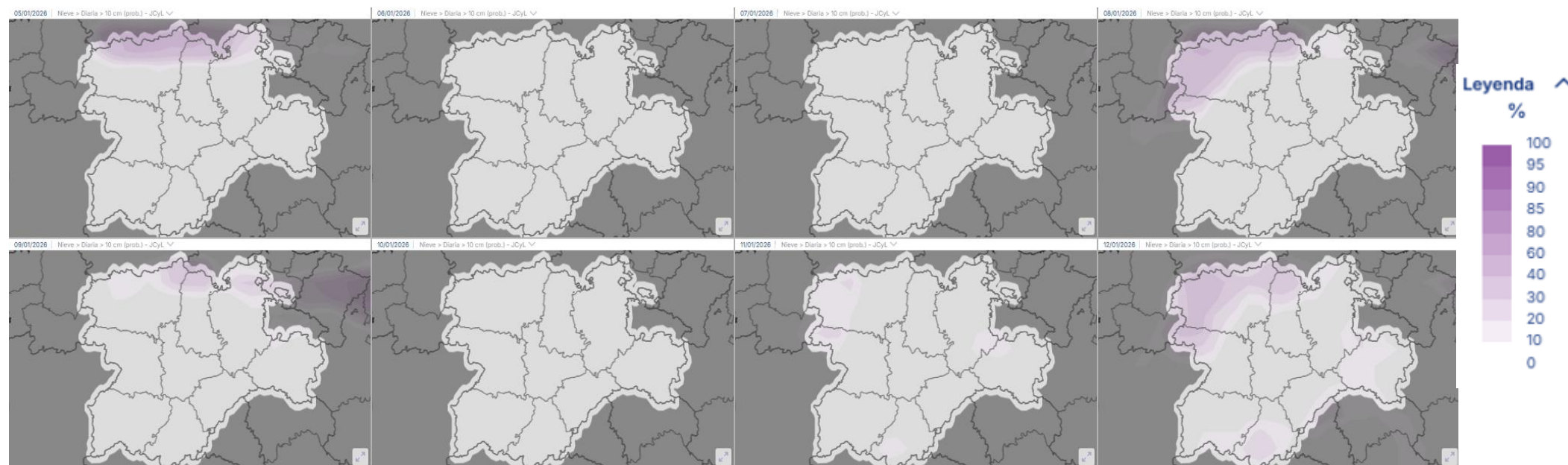
PROBABILIDAD DE HELADAS



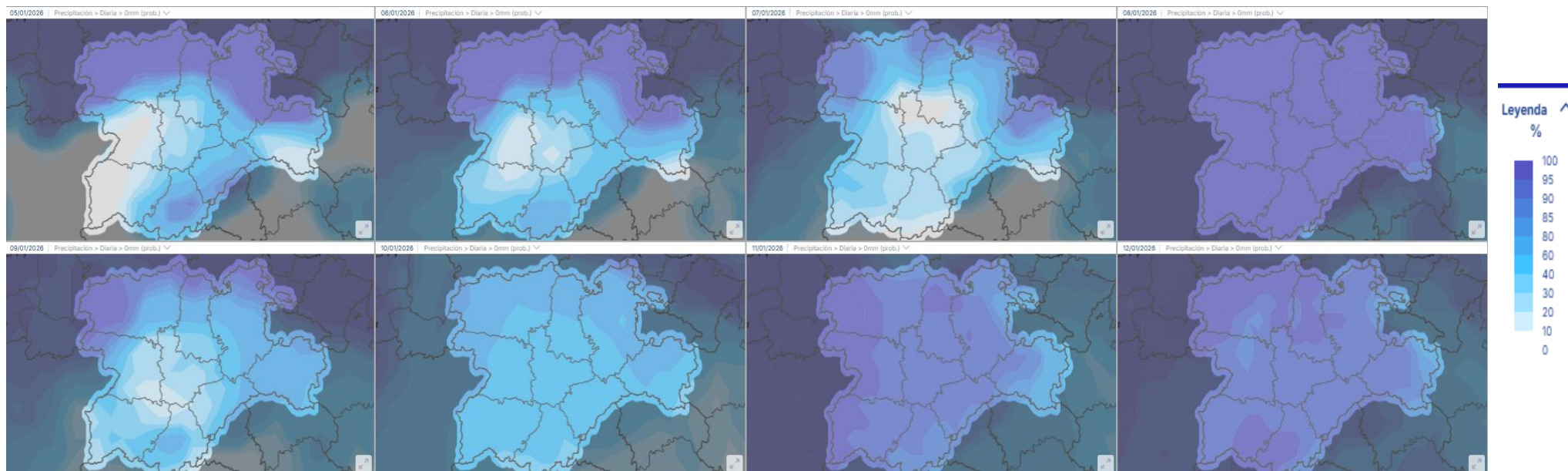
PROBABILIDAD DE NIEVE >0 CM



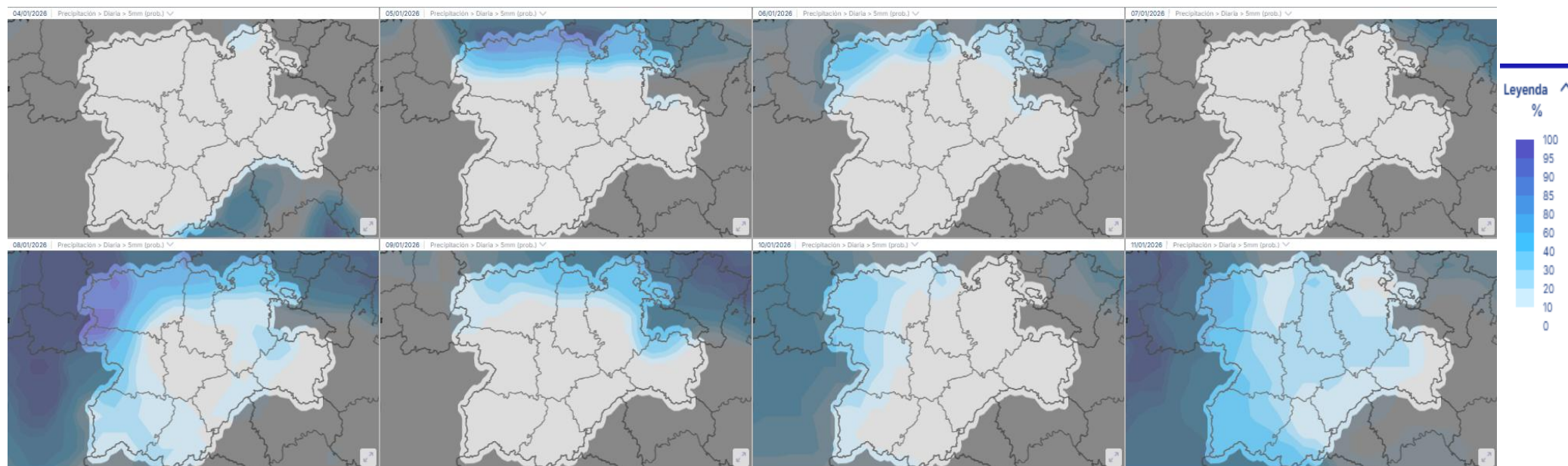
PROBABILIDAD DE NIEVE >10 CM



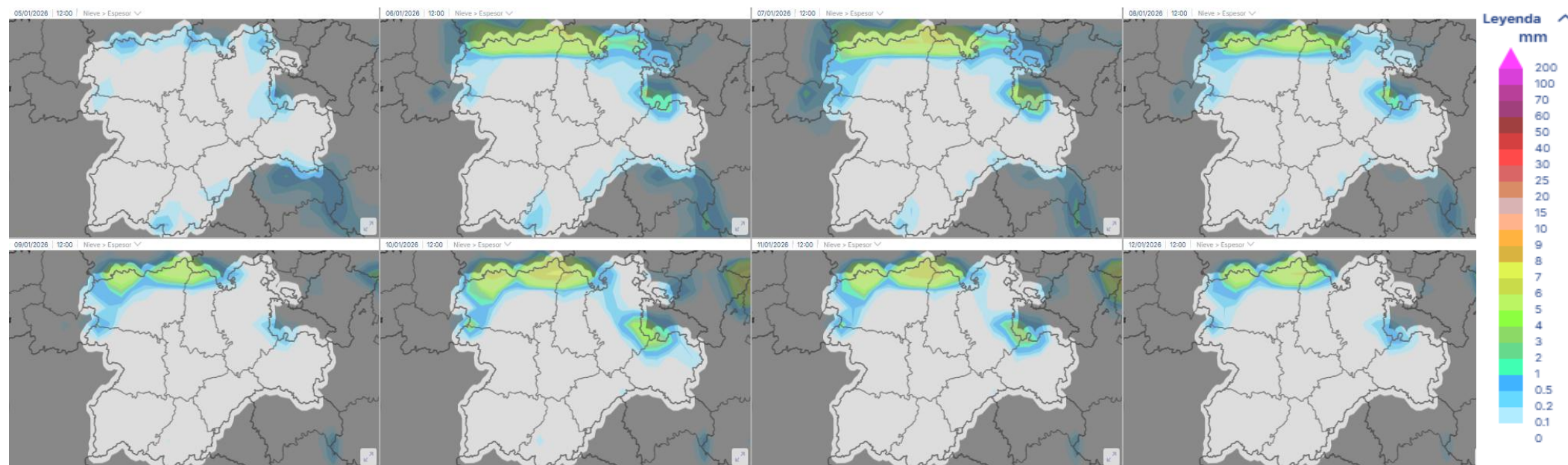
PRECIPITACIÓN > 0 MM



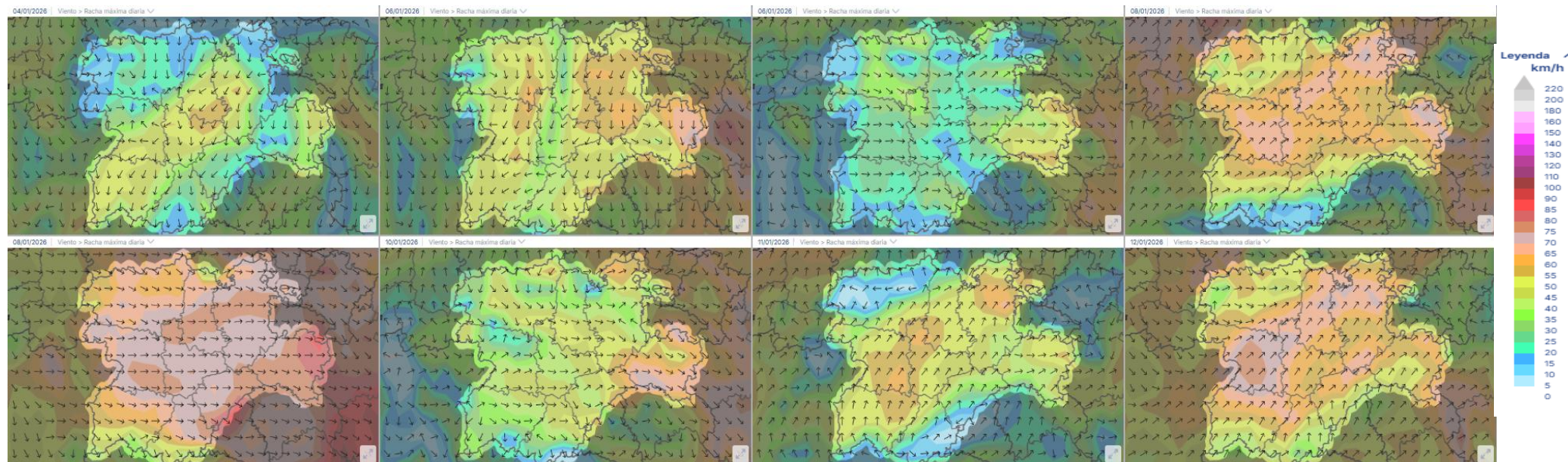
PRECIPITACIÓN > 5 MM



ESPESOR DEL MANTO DE NIEVE (MM)



RACHAS MÁXIMAS DE VIENTO



Dirección del viento dominante